

## Сообщение о возможном установлении публичного сервитута.

В соответствии с п. 3 статьи 39.42 Земельного кодекса Российской Федерации Министерство цифрового развития, связи и массовых коммуникаций Российской Федерации настоящим сообщает, что в целях размещения антенно-мачтовых сооружений связи по проекту «Устранение цифрового неравенства» возможно установление публичного сервитута в отношении земель следующих кадастровых кварталов (их частей):

36:07:4300003, по адресу: Воронежская область, Верхнехавский муниципальный район, сельское поселение Семёновское, село Семёновка;

52:55:0020001, по адресу: Нижегородская область, Дивеевский муниципальный округ, Ивановское село;

63:16:0901002, по адресу: Самарская область, Борский муниципальный район, село Большое Алдаркино;

63:23:1608001, по адресу: Самарская область, Кинель-Черкасский муниципальный район, село Пустовалово;

63:26:0207013, по адресу: Самарская область, Красноярский муниципальный район, посёлок Украинка;

63:26:1309006, по адресу: Самарская область, Красноярский муниципальный район, посёлок Городцовка;

36:07:3100003, по адресу: Воронежская область, Верхнехавский муниципальный район, сельское поселение Малосамовецкое, посёлок Малый Самовец;

36:07:6400005, по адресу: Воронежская область, Верхнехавский муниципальный район, сельское поселение Шукавское, село Шукавка;

46:18:130602, по адресу: Курская область, Поньровский муниципальный район, сельское поселение Горяйновский сельсовет, село Бобровка;

46:18:140101, по адресу: Курская область, Поньровский муниципальный район, сельское поселение Горяйновский сельсовет, село Горяйново;

46:12:020801, по адресу: Курская область, Курчатовский муниципальный район, сельское поселение Дичнянский сельсовет, деревня Лукашевка;

31:20:0903002, по адресу: Белгородская область, Волоконовский муниципальный район, сельское поселение Ютановское, хутор Столбище;

31:20:1210002, по адресу: Белгородская область, Волоконовский муниципальный район, сельское поселение Грушевское, село Осколище;

58:03:4401001, по адресу: Пензенская область, Бековский район, село Миткирей;

40:17:030101, по адресу: Российская Федерация, Калужская область, Перемышльский муниципальный район, сельское поселение село Калужская опытная сельскохозяйственная станция, село Воротынк;

63:35:1302010, по адресу: Самарская область, Челно-Вершинский муниципальный район, село Кротовка.

Обоснованием необходимости установления публичного сервитута являются мероприятия по устранению цифрового неравенства между жителями городского и сельского населения и предоставлению возможности оказания современных услуг связи жителям населенных пунктов с численностью населения от 100 до 500 человек (проект «Устранение цифрового неравенства»).

Заинтересованные лица могут ознакомиться с поступившим ходатайством об установлении публичного сервитута и прилагаемым к нему описанием

местоположения границ публичного сервитута в Министерстве цифрового развития, связи и массовых коммуникаций Российской Федерации по адресу: 123112, Москва, Пресненская наб., д. 10, стр. 2, IQ-квартал; в администрации Семёновского сельского поселения Верхнехавского муниципального района Воронежской области по адресу: 396120, Воронежская область, Верхнехавский р-н, с. Семёновка, ул. Свердлова, д. 26; в администрации Дивеевского муниципального округа Нижегородской области по адресу: 607320, Нижегородская область, Дивеевский муниципальный округ, с. Дивеево, ул. Октябрьская, д. 28В; в администрации сельского поселения Большое Алдаркино муниципального района Борский Самарской области по адресу: 446681, Самарская область, Борский район, село Большое Алдаркино, Советская ул., д. 31; в администрации сельского поселения Подгорное Кинель-Черкасского муниципального района Самарской области по адресу: 446321, Самарская область, Кинель-Черкасский район, поселок Подгорный, Физкультурная ул., д. 3; в администрации сельского поселения Коммунарский Красноярского района Самарской области по адресу: 446375, Самарская область, Красноярский район, поселок Коммунарский, Центральная ул., д. 10; в администрации сельского поселения Светлое Поле Красноярского района Самарской области по адресу: 446368, Самарская область, Красноярский район, поселок Светлое Поле, Советская ул., д. 3; в администрации Малосамовецкого сельского поселения Верхнехавского муниципального района Воронежской области по адресу: 396127, Воронежская область, Верхнехавский район, с. Малый Самовец, ул. Молодежная, д. 2; в администрации Шукавского сельского поселения Верхнехавского муниципального района Воронежской области по адресу: 396125, Воронежская область, Верхнехавский район, село Шукавка, ул. Мира, д. 1; в администрации муниципального образования «Горяйновский сельсовет» Поныровского района Курской области по адресу: 307114, Курская область, Поныровский р-н, с. Горяйново, д. 48а; в администрации Дичнянского сельсовета Курчатовского района Курской области по адресу: 307236, Курская область, Курчатовский район, с. Дичня, ул. Квартал 3, двлд. 3; в администрации Волоконовского муниципального округа Белгородской области по адресу: 309650, Белгородская область, Волоконовский м.о., п. Волоконовка, ул. Ленина, д. 60; в администрации Миткирейского сельсовета Бековского района Пензенской области по адресу: 442931, Пензенская область, Бековский район, село Миткирей, Почтовая ул., стр. 1; в администрации Перемышльского округа Калужской области по адресу: 249130, Калужская область, с. Перемышль, пл. Свободы, д. 4; в администрации сельского поселения Озёрки муниципального района Челно-Вершинский Самарской области по адресу: 446857, Самарская область, Челно-Вершинский район, село Озерки, Центральная ул., д. 17.

Подать заявления об учете прав на земельные участки можно по адресу Министерства цифрового развития, связи и массовых коммуникаций Российской Федерации (Москва, Пресненская наб., д. 10, стр. 2, IQ-квартал).

Срок подачи заявлений об учете прав на земельные участки, в отношении которых испрашивается публичный сервитут, составляет 15 (пятнадцать) дней со дня опубликования данного сообщения (в соответствии с п. 8 ст. 39.42 Земельного кодекса Российской Федерации).

Время приема заинтересованных лиц для ознакомления с поступившим ходатайством об установлении публичного сервитута и подачи заявлений:

Понедельник – четверг: с 9:30 до 12:30 и с 14:00 до 17:00;

Пятница: с 9:30 до 12:30 и с 14:00 до 15:00.

Подробнее о порядке приема граждан можно узнать на сайте <https://digital.gov.ru/ru/appeals/personal/>.

Данная информация размещена на официальных сайтах Министерства цифрового развития, связи и массовых коммуникаций Российской Федерации (<https://digital.gov.ru/ru/>), администрации Семёновского сельского поселения Верхнехавского муниципального района Воронежской области (<https://semenovskoe-r20.gosweb.gosuslugi.ru/>), администрации Дивеевского муниципального округа Нижегородской области (<https://diveevo.nobl.ru/>), администрации сельского поселения Большое Алдаркино муниципального района Борский Самарской области (<https://adm-aldarkino.ru/glavnaya/>), администрации сельского поселения Подгорное Кинель-Черкасского муниципального района Самарской области (<https://podgornoe.kinel-cherkassy.ru/>), администрации сельского поселения Коммунарский Красноярского района Самарской области (<https://kryaradm.ru/poseleniya/selskoe-poselenie-kommunariskij>), администрации сельского поселения Светлое Поле Красноярского района Самарской области (<https://kryaradm.ru/poseleniya/selskoe-poselenie-svetloe-pole>), администрации Малосамовецкого сельского поселения Верхнехавского муниципального района Воронежской области (<https://malosamoveckoe-r20.gosweb.gosuslugi.ru/>), администрации Шукавского сельского поселения Верхнехавского муниципального района Воронежской области (<https://shukavskoe-r20.gosweb.gosuslugi.ru/>), администрации муниципального образования «Горяйновский сельсовет» Поньровского района Курской области (<https://goryajnovskij.gosuslugi.ru/>), администрации Дичнянского сельсовета Курчатовского района Курской области (<https://dichnya46.gosuslugi.ru/>), администрации Волоконовского муниципального округа Белгородской области (<https://volokonovskij-r31.gosweb.gosuslugi.ru/>), администрации Миткирейского сельсовета Бековского района Пензенской области (<https://bekovo.pnzreg.ru/selsovet/mitkireyskiy-selsovet/>), администрации Перемышльского округа Калужской области (<https://peremyshl40.gosuslugi.ru/>), администрации сельского поселения Озёрки муниципального района Челно-Вершинский Самарской области (<http://сп-озерки.рф/>).

**ГРАФИЧЕСКОЕ ОПИСАНИЕ**  
**местоположения границ населенных пунктов, территориальных**  
**зон, особо охраняемых природных территорий, зон с особыми**  
**условиями использования территории**

**Антенно-мачтовые сооружения связи по проекту «Устранение цифрового неравенства»**

(наименование объекта, местоположение границ которого описано (далее - объект)

**Раздел 1**

<b>Сведения об объекте</b>		
<b>№ п/п</b>	<b>Характеристики объекта</b>	<b>Описание характеристик</b>
<b>1</b>	<b>2</b>	<b>3</b>
1	Местоположение объекта	Воронежская область, Верхнехавский муниципальный район, сельское поселение Семёновское, село Семёновка.
2	Площадь объекта ± величина погрешности определения площади (Р ± ΔР)	16 ± 1 м <sup>2</sup>
3	Иные характеристики объекта	<p>Вид объекта реестра границ: Граница публичного сервитута            Кадастровый номер квартала: 36:07:4300003            Вид или наименование публичного сервитута по документу:            Публичный сервитут для использования земель и земельных участков в целях размещения антенно-мачтового сооружения связи по проекту «Устранение цифрового неравенства»            Орган, принявший решение об установлении публичного сервитута:            Министерство цифрового развития, связи и массовых коммуникаций Российской Федерации            Цель установления публичного сервитута: Размещение объектов электросетевого хозяйства, тепловых сетей, водопроводных сетей, сетей водоотведения, линий и сооружений связи, линейных объектов системы газоснабжения, нефтепроводов и нефтепродуктопроводов, их неотъемлемых технологических частей, если указанные объекты являются объектами федерального, регионального или местного значения, либо необходимы для организации электро-, газо-, тепло-, водоснабжения населения и водоотведения, подключения (технологического присоединения) к сетям инженерно-технического обеспечения, либо переносятся в связи с изъятием земельных участков, на которых они ранее располагались, для государственных или муниципальных нужд (далее также - инженерные сооружения), Публичный сервитут устанавливается для использования земель и земельных участков в целях размещения антенно-мачтового сооружения связи по проекту «Устранение цифрового неравенства» на срок 49 (сорок девять) лет в кадастровом квартале 36:07:4300003, расположенного по адресу: Воронежская область, Верхнехавский муниципальный район, сельское поселение Семёновское, село Семёновка.</p> <p>Лицо в пользу которого устанавливается публичный сервитут - публичное акционерное общество "Ростелеком" (ОГРН 1027700198767, ИНН 7707049388). Почтовый адрес: 115172, Российская Федерация, Москва, ул. Гончарная, д. 30, стр 1. Контактный телефон/факс: +7 (499) 999-82-83 / +7 (499) 999-82-22. Электронная почта: rostelecom@rt.ru.</p> <p>Срок публичного сервитута: продолжительность: 49 (сорок девять) лет            Владелец публичного сервитута: Юридическое лицо, зарегистрированное в Российской Федерации Публичное акционерное общество "Ростелеком" (ИНН: 7707049388, ОГРН: 1027700198767, адрес эл. почты: rostelecom@rt.ru, почтовый адрес: 115172, Российская Федерация, Москва, ул. Гончарная, д. 30, стр. 1).</p>





**ТЕКСТОВОЕ ОПИСАНИЕ****местоположения границ населенных пунктов, территориальных зон**










<b>Прохождение границы</b>		<b>Описание прохождения границы</b>
<b>от точки</b>	<b>до точки</b>	
<b>1</b>	<b>2</b>	<b>3</b>
—	—	—

# Схема расположения границ публичного сервитута



Масштаб 1:1 000

## Условные обозначения:

-  - Характерная точка границы публичного сервитута, сведения о которой позволяют однозначно определить ее местоположение
-  - Проектные границы публичного сервитута
-  - Существующая часть границы, имеющиеся в ЕГРН сведения о которой достаточны для определения ее местоположения
-  - Существующая часть границы кадастрового квартала
-  - Существующая часть границы населённого пункта
-  - Кадастровый номер существующего земельного участка
-  - Обозначение и кадастровый номер объекта капитального строительства
-  - Обозначение кадастрового квартала
-  - Существующая часть границы ЗОУИТ (территориальной зоны, природных территорий)

**ГРАФИЧЕСКОЕ ОПИСАНИЕ**  
**местоположения границ населенных пунктов, территориальных**  
**зон, особо охраняемых природных территорий, зон с особыми**  
**условиями использования территории**

**Антенно-мачтовые сооружения связи по проекту «Устранение цифрового неравенства»**

(наименование объекта, местоположение границ которого описано (далее - объект)

**Раздел 1**

**Сведения об объекте**

<b>№ п/п</b>	<b>Характеристики объекта</b>	<b>Описание характеристик</b>
<b>1</b>	<b>2</b>	<b>3</b>
1	Местоположение объекта	607333, Нижегородская область, Дивеевский муниципальный округ, Ивановское село.
2	Площадь объекта ± величина погрешности определения площади (P ± ΔP)	25 ± 2 м <sup>2</sup>
3	Иные характеристики объекта	<p>Вид объекта реестра границ: Граница публичного сервитута            Кадастровый номер квартала: 52:55:0020001            Вид или наименование публичного сервитута по документу:            Публичный сервитут для использования земель и земельных участков в целях размещения антенно-мачтового сооружения связи по проекту «Устранение цифрового неравенства»            Орган, принявший решение об установлении публичного сервитута:            Министерство цифрового развития, связи и массовых коммуникаций Российской Федерации            Цель установления публичного сервитута: Размещение объектов электросетевого хозяйства, тепловых сетей, водопроводных сетей, сетей водоотведения, линий и сооружений связи, линейных объектов системы газоснабжения, нефтепроводов и нефтепродуктопроводов, их неотъемлемых технологических частей, если указанные объекты являются объектами федерального, регионального или местного значения, либо необходимы для организации электро-, газо-, тепло-, водоснабжения населения и водоотведения, подключения (технологического присоединения) к сетям инженерно-технического обеспечения, либо переносятся в связи с изъятием земельных участков, на которых они ранее располагались, для государственных или муниципальных нужд (далее также - инженерные сооружения), Публичный сервитут устанавливается для использования земель и земельных участков в целях размещения антенно-мачтового сооружения связи по проекту «Устранение цифрового неравенства» на срок 49 (сорок девять) лет в кадастровом квартале 52:55:0020001, расположенного по адресу: Российская Федерация, Нижегородская область, Дивеевский муниципальный округ, село Ивановское.            Владелец публичного сервитута ПАО "Ростелеком" (ОГРН 1027700198767, ИНН 7707049388). Контактные данные: 115172, Российская Федерация, Москва, ул. Гончарная, д. 30, стр 1.            Контактный телефон/факс: +7 (499) 999-82-83 / +7 (499) 999-82-22.            Электронная почта: rostelecom@rt.ru            Срок публичного сервитута: продолжительность: 49 лет            Владелец публичного сервитута: Юридическое лицо, зарегистрированное в Российской Федерации Публичное акционерное общество «Ростелеком» (ИНН: 7707049388, ОГРН: 1027700198767, адрес эл. почты: rostelecom@rt.ru, почтовый адрес: 115172, Российская Федерация, Москва, ул. Гончарная, д. 30, стр 1).</p>





**ТЕКСТОВОЕ ОПИСАНИЕ****местоположения границ населенных пунктов, территориальных зон**

<b>Прохождение границы</b>		<b>Описание прохождения границы</b>
<b>от точки</b>	<b>до точки</b>	
<b>1</b>	<b>2</b>	<b>3</b>
—	—	—



**ГРАФИЧЕСКОЕ ОПИСАНИЕ**  
**местоположения границ населенных пунктов, территориальных**  
**зон, особо охраняемых природных территорий, зон с особыми**  
**условиями использования территории**

*Антенно-мачтовые сооружения связи по проекту «Устранение цифрового неравенства»*

(наименование объекта, местоположение границ которого описано (далее - объект))

**Раздел 1**

**Сведения об объекте**

<b>№ п/п</b>	<b>Характеристики объекта</b>	<b>Описание характеристик</b>
<b>1</b>	<b>2</b>	<b>3</b>
1	Местоположение объекта	446681, Самарская область, Борский муниципальный район, Большое Алдаркино село.
2	Площадь объекта ± величина погрешности определения площади (P ± ΔP)	25 ± 2 м <sup>2</sup>
3	Иные характеристики объекта	<p>Вид объекта реестра границ: Граница публичного сервитута  Кадастровый номер квартала: 63:16:0901002  Вид или наименование публичного сервитута по документу:  Публичный сервитут для использования земель и земельных участков в целях размещения антенно-мачтового сооружения связи по проекту «Устранение цифрового неравенства»  Орган, принявший решение об установлении публичного сервитута:  Министерство цифрового развития, связи и массовых коммуникаций Российской Федерации  Цель установления публичного сервитута: Размещение объектов электросетевого хозяйства, тепловых сетей, водопроводных сетей, сетей водоотведения, линий и сооружений связи, линейных объектов системы газоснабжения, нефтепроводов и нефтепродуктопроводов, их неотъемлемых технологических частей, если указанные объекты являются объектами федерального, регионального или местного значения, либо необходимы для организации электро-, газо-, тепло-, водоснабжения населения и водоотведения, подключения (технологического присоединения) к сетям инженерно-технического обеспечения, либо переносятся в связи с изъятием земельных участков, на которых они ранее располагались, для государственных или муниципальных нужд (далее также - инженерные сооружения), Публичный сервитут устанавливается для использования земель и земельных участков в целях размещения антенно-мачтового сооружения связи по проекту «Устранение цифрового неравенства» на срок 49 (сорок девять) лет в кадастровом квартале 63:16:0901002, расположенного по адресу: Российская Федерация, Самарская область, Борский муниципальный район, село Большое Алдаркино.  Обладатель публичного сервитута ПАО "Ростелеком" (ОГРН 1027700198767, ИНН 7707049388). Контактные данные: 115172, Российская Федерация, Москва, ул. Гончарная, д. 30, стр 1.  Контактный телефон/факс: +7 (499) 999-82-83 / +7 (499) 999-82-22.  Электронная почта: rostelecom@rt.ru  Срок публичного сервитута: продолжительность: 49 лет  Обладатель публичного сервитута: Юридическое лицо, зарегистрированное в Российской Федерации Публичное акционерное общество «Ростелеком» (ИНН: 7707049388, ОГРН: 1027700198767, адрес эл. почты: rostelecom@rt.ru, почтовый адрес: 115172, Российская Федерация, Москва, ул. Гончарная, д. 30, стр 1).</p>

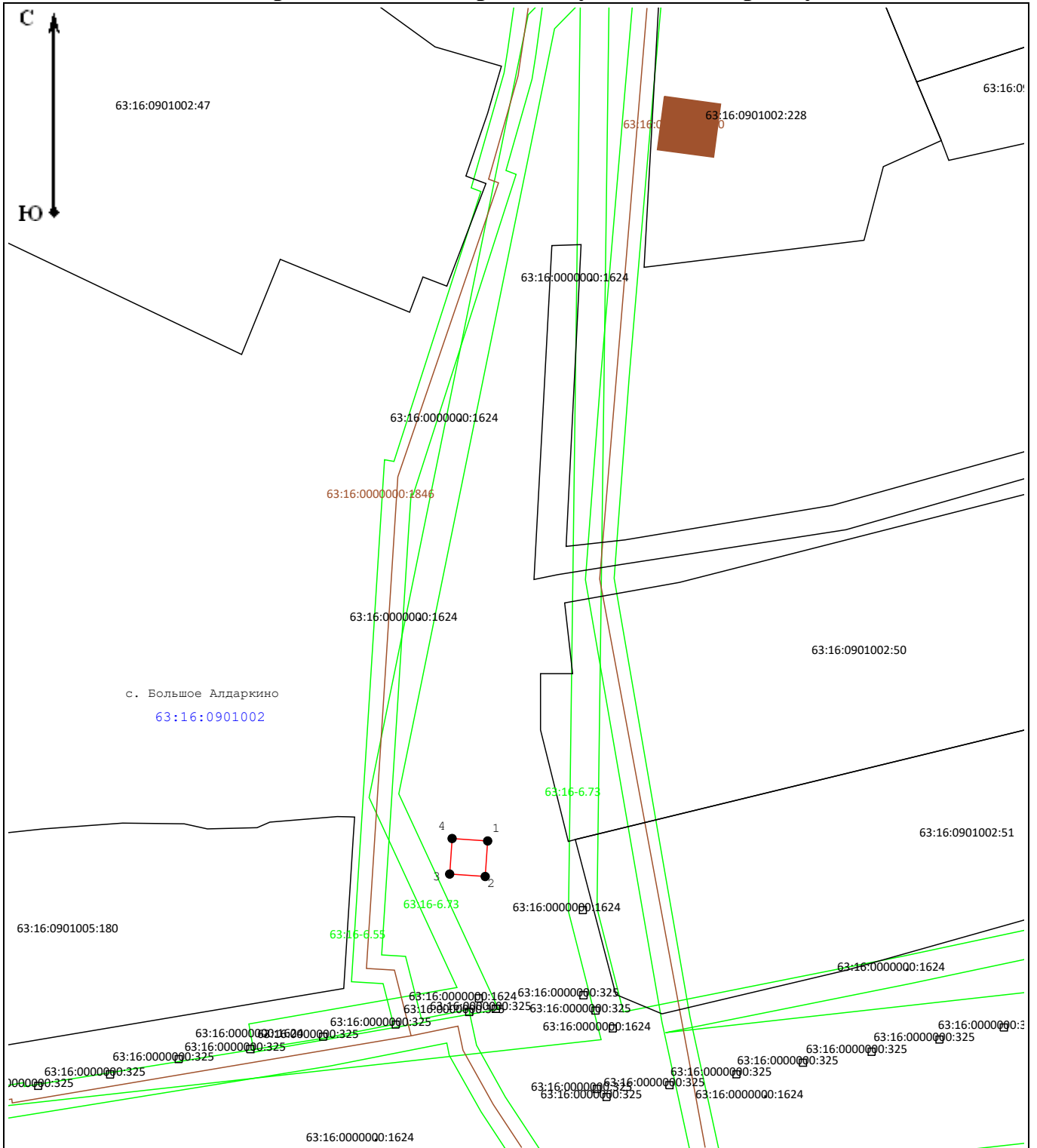




**ТЕКСТОВОЕ ОПИСАНИЕ****местоположения границ населенных пунктов, территориальных зон**

<b>Прохождение границы</b>		<b>Описание прохождения границы</b>
<b>от точки</b>	<b>до точки</b>	
<b>1</b>	<b>2</b>	<b>3</b>
—	—	—

# Схема расположения границ публичного сервитута



Масштаб 1:800

## Условные обозначения:

52:46:0110004 - Обозначение кадастровго квартала

— - Существующие границы земельных участков

:0110004:276 - Обозначение и кадастровый номер существующего земельного участка

:0060113:422 - Обозначение и кадастровый номер объекта капитального строительства

— - Существующая часть границы ЗОУИТ (территориальной зоны)

— - Проектные границы публичного сервитута

● - Характерная точка границы публичного сервитута

**ГРАФИЧЕСКОЕ ОПИСАНИЕ**  
**местоположения границ населенных пунктов, территориальных**  
**зон, особо охраняемых природных территорий, зон с особыми**  
**условиями использования территории**

*Антенно-мачтовые сооружения связи по проекту «Устранение цифрового неравенства»*

(наименование объекта, местоположение границ которого описано (далее - объект)

**Раздел 1**

**Сведения об объекте**

<b>№ п/п</b>	<b>Характеристики объекта</b>	<b>Описание характеристик</b>
<b>1</b>	<b>2</b>	<b>3</b>
1	Местоположение объекта	446323, Самарская область, Кинель-Черкасский муниципальный район, Пустовалово село.
2	Площадь объекта ± величина погрешности определения площади (Р ± ΔР)	25 ± 2 м <sup>2</sup>
3	Иные характеристики объекта	<p>Вид объекта реестра границ: Граница публичного сервитута            Кадастровый номер квартала: 63:23:1608001            Вид или наименование публичного сервитута по документу:            Публичный сервитут для использования земель и земельных участков в целях размещения антенно-мачтового сооружения связи по проекту «Устранение цифрового неравенства»            Орган, принявший решение об установлении публичного сервитута:            Министерство цифрового развития, связи и массовых коммуникаций Российской Федерации            Цель установления публичного сервитута: Размещение объектов электросетевого хозяйства, тепловых сетей, водопроводных сетей, сетей водоотведения, линий и сооружений связи, линейных объектов системы газоснабжения, нефтепроводов и нефтепродуктопроводов, их неотъемлемых технологических частей, если указанные объекты являются объектами федерального, регионального или местного значения, либо необходимы для организации электро-, газо-, тепло-, водоснабжения населения и водоотведения, подключения (технологического присоединения) к сетям инженерно-технического обеспечения, либо переносятся в связи с изъятием земельных участков, на которых они ранее располагались, для государственных или муниципальных нужд (далее также - инженерные сооружения), Публичный сервитут устанавливается для использования земель и земельных участков в целях размещения антенно-мачтового сооружения связи по проекту «Устранение цифрового неравенства» на срок 49 (сорок девять) лет в кадастровом квартале 63:23:1608001, расположенного по адресу: Российская Федерация, Самарская область, Кинель-Черкасский муниципальный район, село Пустовалово.            Владелец публичного сервитута ПАО "Ростелеком" (ОГРН 1027700198767, ИНН 7707049388). Контактные данные: 115172, Российская Федерация, Москва, ул. Гончарная, д. 30, стр 1.            Контактный телефон/факс: +7 (499) 999-82-83 / +7 (499) 999-82-22.            Электронная почта: rostelecom@rt.ru            Срок публичного сервитута: продолжительность: 49 лет            Владелец публичного сервитута: Юридическое лицо, зарегистрированное в Российской Федерации Публичное акционерное общество «Ростелеком» (ИНН: 7707049388, ОГРН: 1027700198767, адрес эл. почты: rostelecom@rt.ru, почтовый адрес: 115172, Российская Федерация, Москва, ул. Гончарная, д. 30, стр 1).</p>





**ТЕКСТОВОЕ ОПИСАНИЕ****местоположения границ населенных пунктов, территориальных зон**

<b>Прохождение границы</b>		<b>Описание прохождения границы</b>
<b>от точки</b>	<b>до точки</b>	
<b>1</b>	<b>2</b>	<b>3</b>
—	—	—



**ГРАФИЧЕСКОЕ ОПИСАНИЕ**  
**местоположения границ населенных пунктов, территориальных**  
**зон, особо охраняемых природных территорий, зон с особыми**  
**условиями использования территории**

*Антенно-мачтовые сооружения связи по проекту «Устранение цифрового неравенства»*

(наименование объекта, местоположение границ которого описано (далее - объект)

**Раздел 1**

**Сведения об объекте**

<b>№ п/п</b>	<b>Характеристики объекта</b>	<b>Описание характеристик</b>
<b>1</b>	<b>2</b>	<b>3</b>
1	Местоположение объекта	446374, Самарская область, Красноярский муниципальный район, Украинка посёлок.
2	Площадь объекта ± величина погрешности определения площади (P ± ΔP)	25 ± 2 м <sup>2</sup>
3	Иные характеристики объекта	<p>Вид объекта реестра границ: Граница публичного сервитута  Кадастровый номер квартала: 63:26:0207013  Вид или наименование публичного сервитута по документу:  Публичный сервитут для использования земель и земельных участков в целях размещения антенно-мачтового сооружения связи по проекту «Устранение цифрового неравенства»  Орган, принявший решение об установлении публичного сервитута:  Министерство цифрового развития, связи и массовых коммуникаций Российской Федерации  Цель установления публичного сервитута: Размещение объектов электросетевого хозяйства, тепловых сетей, водопроводных сетей, сетей водоотведения, линий и сооружений связи, линейных объектов системы газоснабжения, нефтепроводов и нефтепродуктопроводов, их неотъемлемых технологических частей, если указанные объекты являются объектами федерального, регионального или местного значения, либо необходимы для организации электро-, газо-, тепло-, водоснабжения населения и водоотведения, подключения (технологического присоединения) к сетям инженерно-технического обеспечения, либо переносятся в связи с изъятием земельных участков, на которых они ранее располагались, для государственных или муниципальных нужд (далее также - инженерные сооружения), Публичный сервитут устанавливается для использования земель и земельных участков в целях размещения антенно-мачтового сооружения связи по проекту «Устранение цифрового неравенства» на срок 49 (сорок девять) лет в кадастровом квартале 63:26:0207013, расположенного по адресу: Российская Федерация, Самарская область, Красноярский муниципальный район, посёлок Украинка.  Обладатель публичного сервитута ПАО "Ростелеком" (ОГРН 1027700198767, ИНН 7707049388). Контактные данные: 115172, Российская Федерация, Москва, ул. Гончарная, д. 30, стр 1.  Контактный телефон/факс: +7 (499) 999-82-83 / +7 (499) 999-82-22.  Электронная почта: rostelecom@rt.ru  Срок публичного сервитута: продолжительность: 49 лет  Обладатель публичного сервитута: Юридическое лицо, зарегистрированное в Российской Федерации Публичное акционерное общество «Ростелеком» (ИНН: 7707049388, ОГРН: 1027700198767, адрес эл. почты: rostelecom@rt.ru, почтовый адрес: 115172, Российская Федерация, Москва, ул. Гончарная, д. 30, стр 1).</p>

**Раздел 2**

**Сведения о местоположении границ объекта**

<b>1. Система координат</b> МСК-63, зона 1					
<b>2. Сведения о характерных точках границ объекта</b>					
Обозначение характерных точек границ	Координаты, м		Метод определения координат характерной точки	Средняя квадратическая погрешность положения характерной точки (Mt), м	Описание обозначения точки на местности (при наличии)
	X	Y			
1	2	3	4	5	6
1	443 028,56	1 380 010,01	Геодезический метод	0,10	Закрепление отсутствует
2	443 023,57	1 380 009,67	Геодезический метод	0,10	Закрепление отсутствует
3	443 023,91	1 380 004,68	Геодезический метод	0,10	Закрепление отсутствует
4	443 028,90	1 380 005,02	Геодезический метод	0,10	Закрепление отсутствует
1	443 028,56	1 380 010,01	Геодезический метод	0,10	Закрепление отсутствует
<b>3. Сведения о характерных точках части (частей) границы объекта</b>					
1	2	3	4	5	6
—	—	—	—	—	—



**ТЕКСТОВОЕ ОПИСАНИЕ****местоположения границ населенных пунктов, территориальных зон**

<b>Прохождение границы</b>		<b>Описание прохождения границы</b>
<b>от точки</b>	<b>до точки</b>	
<b>1</b>	<b>2</b>	<b>3</b>
—	—	—

# Схема расположения границ публичного сервитута



**ГРАФИЧЕСКОЕ ОПИСАНИЕ**  
**местоположения границ населенных пунктов, территориальных**  
**зон, особо охраняемых природных территорий, зон с особыми**  
**условиями использования территории**

*Антенно-мачтовые сооружения связи по проекту «Устранение цифрового неравенства»*

(наименование объекта, местоположение границ которого описано (далее - объект)

**Раздел 1**

**Сведения об объекте**

№ п/п	Характеристики объекта	Описание характеристик
1	2	3
1	Местоположение объекта	446368, Самарская область, Красноярский муниципальный район, Городцовка посёлок.
2	Площадь объекта ± величина погрешности определения площади (P ± ΔP)	25 ± 2 м <sup>2</sup>
3	Иные характеристики объекта	<p>Вид объекта реестра границ: Граница публичного сервитута            Кадастровый номер квартала: 63:26:1309006            Вид или наименование публичного сервитута по документу:            Публичный сервитут для использования земель и земельных участков в целях размещения антенно-мачтового сооружения связи по проекту «Устранение цифрового неравенства»            Орган, принявший решение об установлении публичного сервитута:            Министерство цифрового развития, связи и массовых коммуникаций Российской Федерации            Цель установления публичного сервитута: Размещение объектов электросетевого хозяйства, тепловых сетей, водопроводных сетей, сетей водоотведения, линий и сооружений связи, линейных объектов системы газоснабжения, нефтепроводов и нефтепродуктопроводов, их неотъемлемых технологических частей, если указанные объекты являются объектами федерального, регионального или местного значения, либо необходимы для организации электро-, газо-, тепло-, водоснабжения населения и водоотведения, подключения (технологического присоединения) к сетям инженерно-технического обеспечения, либо переносятся в связи с изъятием земельных участков, на которых они ранее располагались, для государственных или муниципальных нужд (далее также - инженерные сооружения), Публичный сервитут устанавливается для использования земель и земельных участков в целях размещения антенно-мачтового сооружения связи по проекту «Устранение цифрового неравенства» на срок 49 (сорок девять) лет в кадастровом квартале 63:26:1309006, расположенного по адресу: Российская Федерация, Самарская область, Красноярский муниципальный район, посёлок Городцовка.            Владелец публичного сервитута ПАО "Ростелеком" (ОГРН 1027700198767, ИНН 7707049388). Контактные данные: 115172, Российская Федерация, Москва, ул. Гончарная, д. 30, стр 1.            Контактный телефон/факс: +7 (499) 999-82-83 / +7 (499) 999-82-22.            Электронная почта: rostelecom@rt.ru            Срок публичного сервитута: продолжительность: 49 лет            Владелец публичного сервитута: Юридическое лицо, зарегистрированное в Российской Федерации Публичное акционерное общество «Ростелеком» (ИНН: 7707049388, ОГРН: 1027700198767, адрес эл. почты: rostelecom@rt.ru, почтовый адрес: 115172, Российская Федерация, Москва, ул. Гончарная, д. 30, стр 1).</p>

**Раздел 2**

**Сведения о местоположении границ объекта**

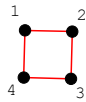
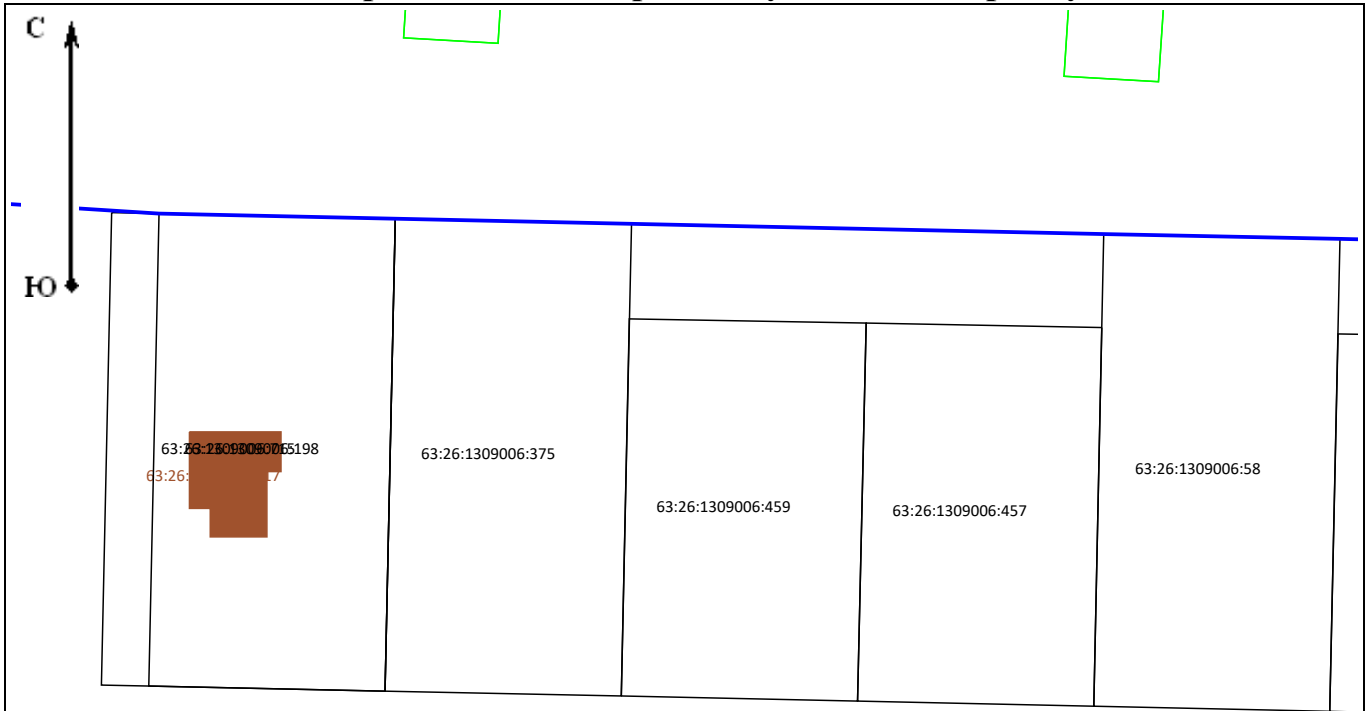
<b>1. Система координат</b> МСК-63, зона 1					
<b>2. Сведения о характерных точках границ объекта</b>					
Обозначение характерных точек границ	Координаты, м		Метод определения координат характерной точки	Средняя квадратическая погрешность положения характерной точки (Mt), м	Описание обозначения точки на местности (при наличии)
	X	Y			
1	2	3	4	5	6
1	422 331,07	1 386 782,28	Геодезический метод	0,10	Закрепление отсутствует
2	422 330,93	1 386 787,28	Геодезический метод	0,10	Закрепление отсутствует
3	422 325,93	1 386 787,15	Геодезический метод	0,10	Закрепление отсутствует
4	422 326,07	1 386 782,15	Геодезический метод	0,10	Закрепление отсутствует
1	422 331,07	1 386 782,28	Геодезический метод	0,10	Закрепление отсутствует
<b>3. Сведения о характерных точках части (частей) границы объекта</b>					
1	2	3	4	5	6
—	—	—	—	—	—



**ТЕКСТОВОЕ ОПИСАНИЕ****местоположения границ населенных пунктов, территориальных зон**

<b>Прохождение границы</b>		<b>Описание прохождения границы</b>
<b>от точки</b>	<b>до точки</b>	
<b>1</b>	<b>2</b>	<b>3</b>
—	—	—


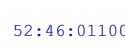






# Схема расположения границ публичного сервитута



пос. Городцовка  
63:26:1309006

Масштаб 1:800

## Условные обозначения:

-  - Существующая часть границы кадастрового квартала
-  - Обозначение кадастрового квартала
-  - Существующие границы земельных участков
-  - Обозначение и кадастровый номер существующего земельного участка
-  - Обозначение и кадастровый номер объекта капитального строительства
-  - Существующая часть границы ЗОУИТ (территориальной зоны)
-  - Проектные границы публичного сервитута
-  - Характерная точка границы публичного сервитута

**ГРАФИЧЕСКОЕ ОПИСАНИЕ**  
**местоположения границ населенных пунктов, территориальных**  
**зон, особо охраняемых природных территорий, зон с особыми**  
**условиями использования территории**

*"Антенно-мачтовые сооружения связи по проекту "Устранение цифрового неравенства"*

(наименование объекта, местоположение границ которого описано (далее - объект))

**Раздел 1**

Сведения об объекте		
№ п/п	Характеристики объекта	Описание характеристик
1	2	3
1	Местоположение объекта	Воронежская область, Верхнехавский муниципальный район, сельское поселение Малосамовецкое, Малый Самовец посёлок.
2	Площадь объекта ± величина погрешности определения площади (Р ± ΔР)	16 ± 1 м <sup>2</sup>
3	Иные характеристики объекта	<p>Вид объекта реестра границ: Граница публичного сервитута            Кадастровый номер квартала: 36:07:3100003            Вид или наименование публичного сервитута по документу:            Публичный сервитут для использования земель и земельных участков в целях размещения антенно-мачтового сооружения связи по проекту «Устранение цифрового неравенства»            Орган, принявший решение об установлении публичного сервитута:            Министерство цифрового развития, связи и массовых коммуникаций Российской Федерации            Цель установления публичного сервитута: Размещение объектов электросетевого хозяйства, тепловых сетей, водопроводных сетей, сетей водоотведения, линий и сооружений связи, линейных объектов системы газоснабжения, нефтепроводов и нефтепродуктопроводов, их неотъемлемых технологических частей, если указанные объекты являются объектами федерального, регионального или местного значения, либо необходимы для организации электро-, газо-, тепло-, водоснабжения населения и водоотведения, подключения (технологического присоединения) к сетям инженерно-технического обеспечения, либо переносятся в связи с изъятием земельных участков, на которых они ранее располагались, для государственных или муниципальных нужд (далее также - инженерные сооружения), Публичный сервитут устанавливается для использования земель и земельных участков в целях размещения антенно-мачтового сооружения связи по проекту «Устранение цифрового неравенства» на срок 49 (сорок девять) лет в кадастровом квартале 36:07:3100003, расположенного по адресу: Российская Федерация, Воронежская область, Верхнехавский муниципальный район, сельское поселение Малосамовецкое, поселок Малый Самовец.            Лицо в пользу которого устанавливается публичный сервитут - публичное акционерное общество "Ростелеком" (ОГРН 1027700198767, ИНН 7707049388). Почтовый адрес: 115172, Российская Федерация, Москва, ул. Гончарная, д. 30, стр 1. Контактный телефон/факс: +7 (499) 999-82-83 / +7 (499) 999-82-22. Электронная почта: rostelecom@rt.ru.            Срок публичного сервитута: продолжительность: 49 (сорок девять) лет            Владелец публичного сервитута: Юридическое лицо, зарегистрированное в Российской Федерации Публичное акционерное общество "Ростелеком" (ИНН: 7707049388, ОГРН: 1027700198767, адрес эл. почты: rostelecom@rt.ru, почтовый адрес: 115172, Российская Федерация, Москва, ул. Гончарная, д. 30, стр. 1).</p>

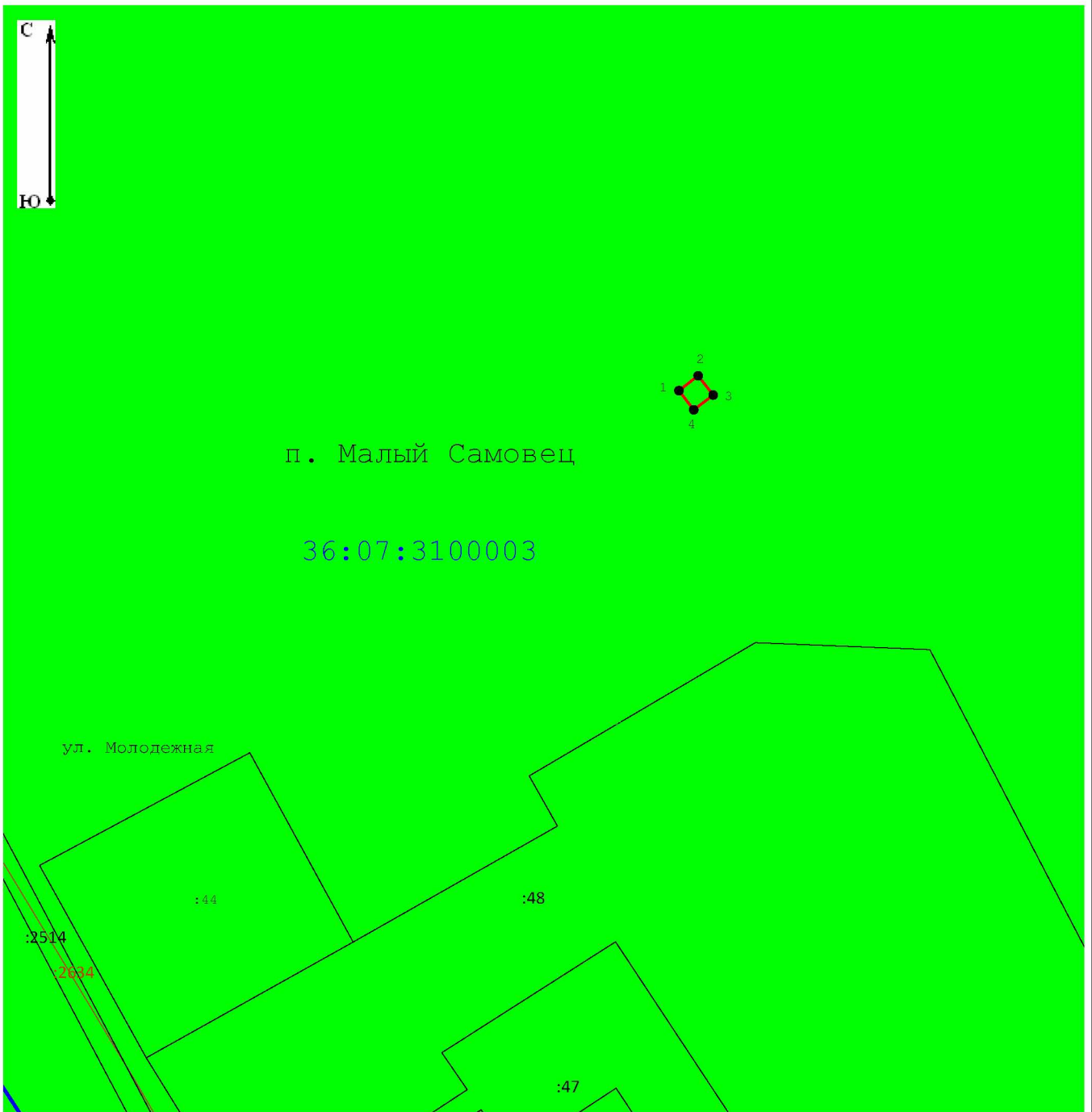




**ТЕКСТОВОЕ ОПИСАНИЕ****местоположения границ населенных пунктов, территориальных зон**










<b>Прохождение границы</b>		<b>Описание прохождения границы</b>
<b>от точки</b>	<b>до точки</b>	
<b>1</b>	<b>2</b>	<b>3</b>
—	—	—

# Схема расположения границ публичного сервитута



Масштаб 1:1 000

## Условные обозначения:

-  2 - Характерная точка границы публичного сервитута, сведения о которой позволяют однозначно определить ее местоположение
-  - Проектные границы публичного сервитута
-  - Существующая часть границы, имеющиеся в ЕГРН сведения о которой достаточны для определения ее местоположения
-  - Обозначение и кадастровый номер существующего земельного участка
-  - Обозначение и кадастровый номер объекта капитального строительства
-  36:07:3100003 - Обозначение кадастрового квартала
-  - Существующая часть границы кадастрового квартала
-  - Существующая часть границы ЗОУИТ (территориальной зоны, природных территорий)
-  - Установленные границы административно-территориальных образований

**ГРАФИЧЕСКОЕ ОПИСАНИЕ**  
**местоположения границ населенных пунктов, территориальных**  
**зон, особо охраняемых природных территорий, зон с особыми**  
**условиями использования территории**

*"Антенно-мачтовые сооружения связи по проекту "Устранение цифрового неравенства"*

(наименование объекта, местоположение границ которого описано (далее - объект)

**Раздел 1**

Сведения об объекте		
№ п/п	Характеристики объекта	Описание характеристик
1	2	3
1	Местоположение объекта	Воронежская область, Верхнехавский муниципальный район, сельское поселение Шукавское, село Шукавка.
2	Площадь объекта ± величина погрешности определения площади (P ± ΔP)	16 ± 1 м <sup>2</sup>
3	Иные характеристики объекта	<p>Вид объекта реестра границ: Граница публичного сервитута            Кадастровый номер квартала: 36:07:6400005            Вид или наименование публичного сервитута по документу:            Публичный сервитут для использования земель и земельных участков в целях размещения антенно-мачтового сооружения связи по проекту «Устранение цифрового неравенства»            Орган, принявший решение об установлении публичного сервитута:            Министерство цифрового развития, связи и массовых коммуникаций Российской Федерации            Цель установления публичного сервитута: Размещение объектов электросетевого хозяйства, тепловых сетей, водопроводных сетей, сетей водоотведения, линий и сооружений связи, линейных объектов системы газоснабжения, нефтепроводов и нефтепродуктопроводов, их неотъемлемых технологических частей, если указанные объекты являются объектами федерального, регионального или местного значения, либо необходимы для организации электро-, газо-, тепло-, водоснабжения населения и водоотведения, подключения (технологического присоединения) к сетям инженерно-технического обеспечения, либо переносятся в связи с изъятием земельных участков, на которых они ранее располагались, для государственных или муниципальных нужд (далее также - инженерные сооружения), Публичный сервитут устанавливается для использования земель и земельных участков в целях размещения антенно-мачтового сооружения связи по проекту «Устранение цифрового неравенства» на срок 49 (сорок девять) лет в кадастровом квартале 36:07:6400005, расположенного по адресу: Российская Федерация, Воронежская область, Верхнехавский муниципальный район, сельское поселение Шукавское, село Шукавка.            Лицо в пользу которого устанавливается публичный сервитут - публичное акционерное общество "Ростелеком" (ОГРН 1027700198767, ИНН 7707049388). Почтовый адрес: 115172, Российская Федерация, Москва, ул. Гончарная, д. 30, стр 1. Контактный телефон/факс: +7 (499) 999-82-83 / +7 (499) 999-82-22. Электронная почта: rostelecom@rt.ru.            Срок публичного сервитута: продолжительность: 49 (сорок девять) лет            Владелец публичного сервитута: Юридическое лицо, зарегистрированное в Российской Федерации Публичное акционерное общество "Ростелеком" (ИНН: 7707049388, ОГРН: 1027700198767, адрес эл. почты: rostelecom@rt.ru, почтовый адрес: 115172, Российская Федерация, Москва, ул. Гончарная, д. 30, стр. 1).</p>

**Раздел 2**

**Сведения о местоположении границ объекта**

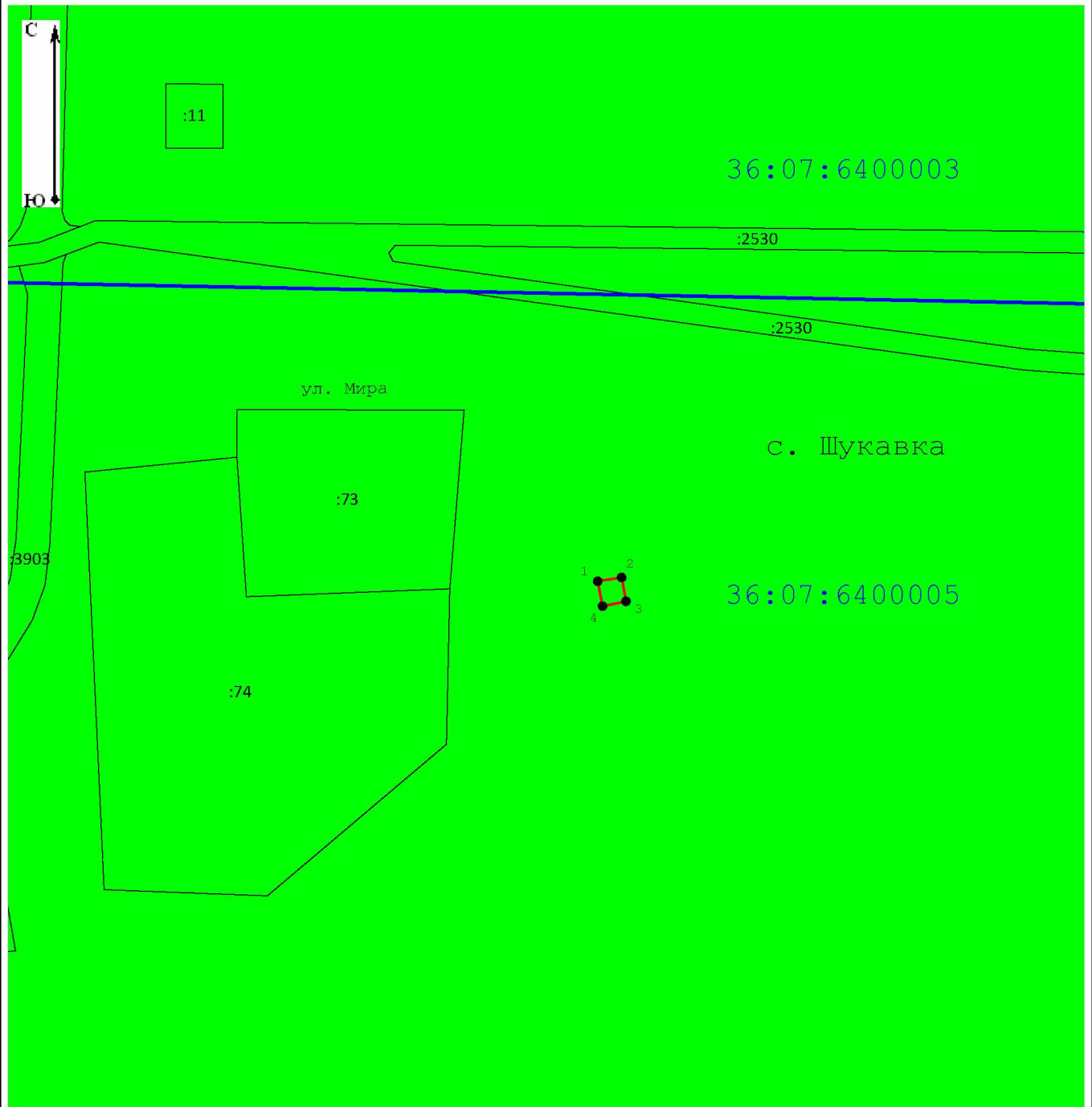
<b>1. Система координат</b> МСК-36, зона 1					
<b>2. Сведения о характерных точках границ объекта</b>					
Обозначение характерных точек границ	Координаты, м		Метод определения координат характерной точки	Средняя квадратическая погрешность положения характерной точки (Mt), м	Описание обозначения точки на местности (при наличии)
	X	Y			
1	2	3	4	5	6
1	538 235,66	1 366 858,93	Геодезический метод	0,10	Закрепление отсутствует
2	538 236,29	1 366 862,90	Геодезический метод	0,10	Закрепление отсутствует
3	538 232,35	1 366 863,63	Геодезический метод	0,10	Закрепление отсутствует
4	538 231,54	1 366 859,74	Геодезический метод	0,10	Закрепление отсутствует
1	538 235,66	1 366 858,93	Геодезический метод	0,10	Закрепление отсутствует
<b>3. Сведения о характерных точках части (частей) границы объекта</b>					
1	2	3	4	5	6
—	—	—	—	—	—



**ТЕКСТОВОЕ ОПИСАНИЕ****местоположения границ населенных пунктов, территориальных зон**










<b>Прохождение границы</b>		<b>Описание прохождения границы</b>
<b>от точки</b>	<b>до точки</b>	
<b>1</b>	<b>2</b>	<b>3</b>
—	—	—

# Схема расположения границ публичного сервитута



Масштаб 1:1 000

## Условные обозначения:

-  2 - Характерная точка границы публичного сервитута, сведения о которой позволяют однозначно определить ее местоположение
-  - Проектные границы публичного сервитута
-  - Существующая часть границы, имеющиеся в ЕГРН сведения о которой достаточны для определения ее местоположения
-  :1634 - Обозначение и кадастровый номер существующего земельного участка
-  :2187 - Обозначение и кадастровый номер объекта капитального строительства
-  36:07:6400005 - Обозначение кадастрового квартала
-  - Существующая часть границы кадастрового квартала
-  - Существующая часть границы ЗОУИТ (территориальной зоны, природных территорий)
-  - Установленные границы административно-территориальных образований

**ГРАФИЧЕСКОЕ ОПИСАНИЕ**  
**местоположения границ населенных пунктов, территориальных**  
**зон, особо охраняемых природных территорий, зон с особыми**  
**условиями использования территории**

**Антенно-мачтовые сооружения связи по проекту «Устранение цифрового неравенства»**

(наименование объекта, местоположение границ которого описано (далее - объект)

**Раздел 1**

**Сведения об объекте**

<b>№ п/п</b>	<b>Характеристики объекта</b>	<b>Описание характеристик</b>
<b>1</b>	<b>2</b>	<b>3</b>
1	Местоположение объекта	Курская область, Поньровский муниципальный район, сельское поселение Горяйновский сельсовет, село Бобровка.
2	Площадь объекта ± величина погрешности определения площади ( $P \pm \Delta P$ )	16 ± 1 м <sup>2</sup>
3	Иные характеристики объекта	<p>Вид объекта реестра границ: Граница публичного сервитута            Кадастровый номер квартала: 46:18:130602            Вид или наименование публичного сервитута по документу:            Публичный сервитут для использования земель и земельных участков в целях размещения антенно-мачтового сооружения связи по проекту «Устранение цифрового неравенства»            Орган, принявший решение об установлении публичного сервитута:            Министерство цифрового развития, связи и массовых коммуникаций Российской Федерации            Цель установления публичного сервитута: Размещение объектов электросетевого хозяйства, тепловых сетей, водопроводных сетей, сетей водоотведения, линий и сооружений связи, линейных объектов системы газоснабжения, нефтепроводов и нефтепродуктопроводов, их неотъемлемых технологических частей, если указанные объекты являются объектами федерального, регионального или местного значения, либо необходимы для организации электро-, газо-, тепло-, водоснабжения населения и водоотведения, подключения (технологического присоединения) к сетям инженерно-технического обеспечения, либо переносятся в связи с изъятием земельных участков, на которых они ранее располагались, для государственных или муниципальных нужд (далее также - инженерные сооружения), Публичный сервитут устанавливается для использования земель и земельных участков в целях размещения антенно-мачтового сооружения связи по проекту «Устранение цифрового неравенства» на срок 49 (сорок девять) лет в кадастровом квартале 46:18:130602, расположенного по адресу: Российская Федерация, Курская область, Поньровский муниципальный район, сельское поселение Горяйновский сельсовет, село Бобровка.            Лицо в пользу которого устанавливается публичный сервитут - публичное акционерное общество "Ростелеком" (ОГРН 1027700198767, ИНН 7707049388). Почтовый адрес: 115172, Российская Федерация, Москва, ул. Гончарная, д. 30, стр 1. Контактный телефон/факс: +7 (499) 999-82-83 / +7 (499) 999-82-22. Электронная почта: rostelecom@rt.ru            Срок публичного сервитута: продолжительность: 49 (сорок девять) лет            Владелец публичного сервитута: Юридическое лицо, зарегистрированное в Российской Федерации Публичное акционерное общество "Ростелеком" (ИНН: 7707049388, ОГРН: 1027700198767, адрес эл. почты: rostelecom@rt.ru, почтовый адрес: 115172, Российская Федерация, Москва, ул. Гончарная, д. 30, стр. 1).</p>





**ТЕКСТОВОЕ ОПИСАНИЕ****местоположения границ населенных пунктов, территориальных зон**

<b>Прохождение границы</b>		<b>Описание прохождения границы</b>
<b>от точки</b>	<b>до точки</b>	
<b>1</b>	<b>2</b>	<b>3</b>
—	—	—



**ГРАФИЧЕСКОЕ ОПИСАНИЕ**  
**местоположения границ населенных пунктов, территориальных**  
**зон, особо охраняемых природных территорий, зон с особыми**  
**условиями использования территории**

**Антенно-мачтовые сооружения связи по проекту «Устранение цифрового неравенства»**

(наименование объекта, местоположение границ которого описано (далее - объект))

**Раздел 1**

**Сведения об объекте**

<b>№ п/п</b>	<b>Характеристики объекта</b>	<b>Описание характеристик</b>
<b>1</b>	<b>2</b>	<b>3</b>
1	Местоположение объекта	Курская область, Поньровский муниципальный район, сельское поселение Горяйновский сельсовет, село Горяйново.
2	Площадь объекта ± величина погрешности определения площади ( $P \pm \Delta P$ )	15 ± 1 м <sup>2</sup>
3	Иные характеристики объекта	<p>Вид объекта реестра границ: Граница публичного сервитута            Кадастровый номер квартала: 46:18:140101            Вид или наименование публичного сервитута по документу:            Публичный сервитут для использования земель и земельных участков в целях размещения антенно-мачтового сооружения связи по проекту «Устранение цифрового неравенства»            Орган, принявший решение об установлении публичного сервитута:            Министерство цифрового развития, связи и массовых коммуникаций Российской Федерации            Цель установления публичного сервитута: Размещение объектов электросетевого хозяйства, тепловых сетей, водопроводных сетей, сетей водоотведения, линий и сооружений связи, линейных объектов системы газоснабжения, нефтепроводов и нефтепродуктопроводов, их неотъемлемых технологических частей, если указанные объекты являются объектами федерального, регионального или местного значения, либо необходимы для организации электро-, газо-, тепло-, водоснабжения населения и водоотведения, подключения (технологического присоединения) к сетям инженерно-технического обеспечения, либо переносятся в связи с изъятием земельных участков, на которых они ранее располагались, для государственных или муниципальных нужд (далее также - инженерные сооружения), Публичный сервитут устанавливается для использования земель и земельных участков в целях размещения антенно-мачтового сооружения связи по проекту «Устранение цифрового неравенства» на срок 49 (сорок девять) лет в кадастровом квартале 46:18:140101, расположенного по адресу: Российская Федерация, Курская область, Поньровский муниципальный район, сельское поселение Горяйновский сельсовет, село Горяйново.            Лицо в пользу которого устанавливается публичный сервитут - публичное акционерное общество "Ростелеком" (ОГРН 1027700198767, ИНН 7707049388). Почтовый адрес: 115172, Российская Федерация, Москва, ул. Гончарная, д. 30, стр 1. Контактный телефон/факс: +7 (499) 999-82-83 / +7 (499) 999-82-22. Электронная почта: rostelecom@rt.ru            Срок публичного сервитута: продолжительность: 49 (сорок девять) лет            Владелец публичного сервитута: Юридическое лицо, зарегистрированное в Российской Федерации Публичное акционерное общество "Ростелеком" (ИНН: 7707049388, ОГРН: 1027700198767, адрес эл. почты: rostelecom@rt.ru, почтовый адрес: 115172, Российская Федерация, Москва, ул. Гончарная, д. 30, стр. 1).</p>





**ТЕКСТОВОЕ ОПИСАНИЕ****местоположения границ населенных пунктов, территориальных зон**






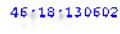



<b>Прохождение границы</b>		<b>Описание прохождения границы</b>
<b>от точки</b>	<b>до точки</b>	
<b>1</b>	<b>2</b>	<b>3</b>
—	—	—

# Схема расположения границ публичного сервитута



Масштаб 1:1 000

## Условные обозначения:

-  1 - Характерная точка границы публичного сервитута, сведения о которой позволяют однозначно определить ее местоположение
-  - Проектные границы публичного сервитута
-  - Существующая часть границы, имеющиеся в ЕГРН сведения о которой достаточны для определения ее местоположения
-  - Обозначение и кадастровый номер существующего земельного участка
-  - Обозначение и кадастровый номер объекта капитального строительства
-  - Обозначение кадастрового квартала
-  46:18-06.282 - Существующая часть границы ЗОУИТ (территориальной зоны, природных территорий)
-  - Существующая часть границы кадастрового квартала
-  - Существующая часть границы населенного пункта (административно-территориальной границы)

**ГРАФИЧЕСКОЕ ОПИСАНИЕ**  
**местоположения границ населенных пунктов, территориальных**  
**зон, особо охраняемых природных территорий, зон с особыми**  
**условиями использования территории**

**Антенно-мачтовые сооружения связи по проекту «Устранение цифрового неравенства»**

(наименование объекта, местоположение границ которого описано (далее - объект)

**Раздел 1**

**Сведения об объекте**

<b>№ п/п</b>	<b>Характеристики объекта</b>	<b>Описание характеристик</b>
<b>1</b>	<b>2</b>	<b>3</b>
1	Местоположение объекта	Курская область, Курчатовский муниципальный район, сельское поселение Дичнянский сельсовет, деревня Лукашевка.
2	Площадь объекта ± величина погрешности определения площади (Р ± ΔР)	16 ± 1 м <sup>2</sup>
3	Иные характеристики объекта	<p>Вид объекта реестра границ: Граница публичного сервитута            Кадастровый номер квартала: 46:12:020801            Вид или наименование публичного сервитута по документу:            Публичный сервитут для использования земель и земельных участков в целях размещения антенно-мачтового сооружения связи по проекту «Устранение цифрового неравенства»            Орган, принявший решение об установлении публичного сервитута:            Министерство цифрового развития, связи и массовых коммуникаций Российской Федерации            Цель установления публичного сервитута: Размещение объектов электросетевого хозяйства, тепловых сетей, водопроводных сетей, сетей водоотведения, линий и сооружений связи, линейных объектов системы газоснабжения, нефтепроводов и нефтепродуктопроводов, их неотъемлемых технологических частей, если указанные объекты являются объектами федерального, регионального или местного значения, либо необходимы для организации электро-, газо-, тепло-, водоснабжения населения и водоотведения, подключения (технологического присоединения) к сетям инженерно-технического обеспечения, либо переносятся в связи с изъятием земельных участков, на которых они ранее располагались, для государственных или муниципальных нужд (далее также - инженерные сооружения), Публичный сервитут устанавливается для использования земель и земельных участков в целях размещения антенно-мачтового сооружения связи по проекту «Устранение цифрового неравенства» на срок 49 (сорок девять) лет в кадастровом квартале 46:12:020801, расположенного по адресу: Российская Федерация, Курская область, Курчатовский муниципальный район, сельское поселение Дичнянский сельсовет, деревня Лукашевка.            Лицо в пользу которого устанавливается публичный сервитут - публичное акционерное общество "Ростелеком" (ОГРН 1027700198767, ИНН 7707049388). Почтовый адрес: 115172, Российская Федерация, Москва, ул. Гончарная, д. 30, стр 1. Контактный телефон/факс: +7 (499) 999-82-83 / +7 (499) 999-82-22. Электронная почта: rostelecom@rt.ru            Срок публичного сервитута: продолжительность: 49 (сорок девять) лет            Владелец публичного сервитута: Юридическое лицо, зарегистрированное в Российской Федерации Публичное акционерное общество "Ростелеком" (ИНН: 7707049388, ОГРН: 1027700198767, адрес эл. почты: rostelecom@rt.ru, почтовый адрес: 115172, Российская Федерация, Москва, ул. Гончарная, д. 30, стр. 1).</p>





**ТЕКСТОВОЕ ОПИСАНИЕ****местоположения границ населенных пунктов, территориальных зон**

<b>Прохождение границы</b>		<b>Описание прохождения границы</b>
<b>от точки</b>	<b>до точки</b>	
<b>1</b>	<b>2</b>	<b>3</b>
—	—	—



**ГРАФИЧЕСКОЕ ОПИСАНИЕ**  
**местоположения границ населенных пунктов, территориальных**  
**зон, особо охраняемых природных территорий, зон с особыми**  
**условиями использования территории**

*Антенно-мачтовые сооружения связи по проекту «Устранение цифрового неравенства»*

(наименование объекта, местоположение границ которого описано (далее - объект)

**Раздел 1**

Сведения об объекте		
№ п/п	Характеристики объекта	Описание характеристик
1	2	3
1	Местоположение объекта	Белгородская область, Волоконовский муниципальный район, сельское поселение Ютановское, хутор Столбище.
2	Площадь объекта ± величина погрешности определения площади (P ± ΔP)	16 ± 1 м <sup>2</sup>
3	Иные характеристики объекта	<p>Вид объекта реестра границ: Граница публичного сервитута            Кадастровый номер квартала: 31:20:0903002            Вид или наименование публичного сервитута по документу:            Публичный сервитут для использования земель и земельных участков в целях размещения антенно-мачтового сооружения связи по проекту «Устранение цифрового неравенства»            Орган, принявший решение об установлении публичного сервитута:            Министерство цифрового развития, связи и массовых коммуникаций Российской Федерации            Цель установления публичного сервитута: Размещение объектов электросетевого хозяйства, тепловых сетей, водопроводных сетей, сетей водоотведения, линий и сооружений связи, линейных объектов системы газоснабжения, нефтепроводов и нефтепродуктопроводов, их неотъемлемых технологических частей, если указанные объекты являются объектами федерального, регионального или местного значения, либо необходимы для организации электро-, газо-, тепло-, водоснабжения населения и водоотведения, подключения (технологического присоединения) к сетям инженерно-технического обеспечения, либо переносятся в связи с изъятием земельных участков, на которых они ранее располагались, для государственных или муниципальных нужд (далее также - инженерные сооружения), Публичный сервитут устанавливается для использования земель и земельных участков в целях размещения антенно-мачтового сооружения связи по проекту «Устранение цифрового неравенства» на срок 49 (сорок девять) лет в кадастровом квартале 31:20:0903002, расположенного по адресу: Белгородская область, Волоконовский муниципальный район, сельское поселение Ютановское, хутор Столбище.</p> <p>Лицо в пользу которого устанавливается публичный сервитут - публичное акционерное общество "Ростелеком" (ОГРН 1027700198767, ИНН 7707049388). Почтовый адрес: 115172, Российская Федерация, Москва, ул. Гончарная, д. 30, стр 1. Контактный телефон/факс: +7 (499) 999-82-83 / +7 (499) 999-82-22. Электронная почта: rostelecom@rt.ru.</p> <p>Срок публичного сервитута: продолжительность: 49 (сорок девять) лет            Владелец публичного сервитута: Юридическое лицо, зарегистрированное в Российской Федерации Публичное акционерное общество "Ростелеком" (ИНН: 7707049388, ОГРН: 1027700198767, адрес эл. почты: rostelecom@rt.ru, почтовый адрес: 115172, Российская Федерация, Москва, ул. Гончарная, д. 30, стр. 1).</p>

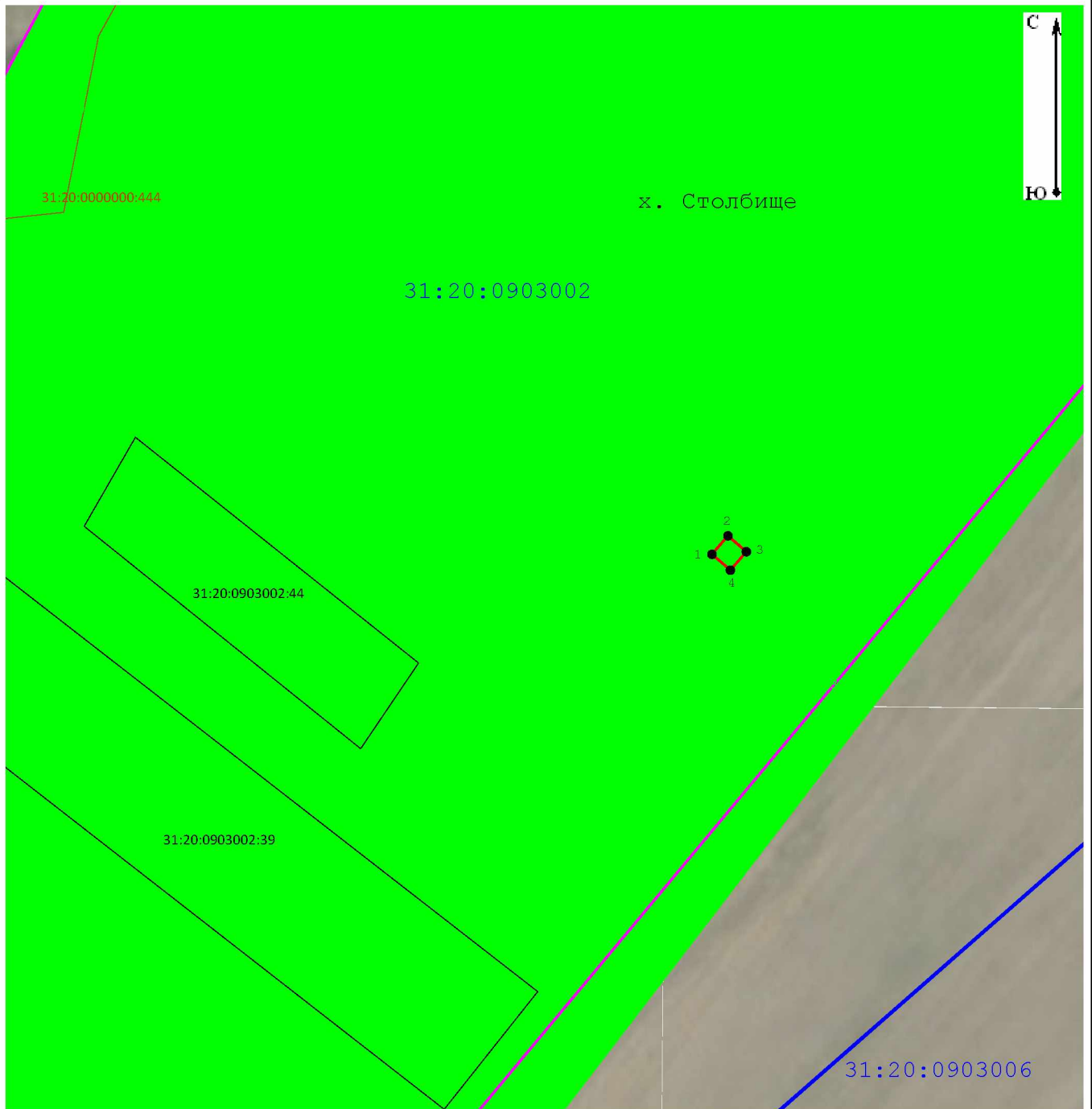




**ТЕКСТОВОЕ ОПИСАНИЕ****местоположения границ населенных пунктов, территориальных зон**








<b>Прохождение границы</b>		<b>Описание прохождения границы</b>
<b>от точки</b>	<b>до точки</b>	
<b>1</b>	<b>2</b>	<b>3</b>
—	—	—

# Схема расположения границ публичного сервитута



Масштаб 1:1 000

## Условные обозначения:

-  1 - Характерная точка границы публичного сервитута
-  - Проектные границы публичного сервитута
-  - Существующая часть границы, имеющиеся в ЕГРН сведения о которой достаточны для определения ее местоположения
-  - Существующая часть границы кадастрового квартала
-  - Существующая часть границы населенного пункта
- 31:20:0903002 - Обозначение кадастрового квартала
- 31:20:0903002:39 - Кадастровый номер существующего земельного участка
-  31:20:0903002:39 - Обозначение и кадастровый номер объекта капитального строительства
-  - Существующая часть границы ЗОУИТ (территориальной зоны, природных территорий)

**ГРАФИЧЕСКОЕ ОПИСАНИЕ**  
**местоположения границ населенных пунктов, территориальных**  
**зон, особо охраняемых природных территорий, зон с особыми**  
**условиями использования территории**

**Антенно-мачтовые сооружения связи по проекту «Устранение цифрового неравенства»**

(наименование объекта, местоположение границ которого описано (далее - объект)

**Раздел 1**

<b>Сведения об объекте</b>		
<b>№ п/п</b>	<b>Характеристики объекта</b>	<b>Описание характеристик</b>
<b>1</b>	<b>2</b>	<b>3</b>
1	Местоположение объекта	Белгородская область, Волоконовский муниципальный район, сельское поселение Грушевское, село Осколище.
2	Площадь объекта ± величина погрешности определения площади ( $P \pm \Delta P$ )	16 ± 1 м <sup>2</sup>
3	Иные характеристики объекта	<p>Вид объекта реестра границ: Граница публичного сервитута            Кадастровый номер квартала: 31:20:1210002            Вид или наименование публичного сервитута по документу:            Публичный сервитут для использования земель и земельных участков в целях размещения антенно-мачтового сооружения связи по проекту «Устранение цифрового неравенства»            Орган, принявший решение об установлении публичного сервитута:            Министерство цифрового развития, связи и массовых коммуникаций Российской Федерации            Цель установления публичного сервитута: Размещение объектов электросетевого хозяйства, тепловых сетей, водопроводных сетей, сетей водоотведения, линий и сооружений связи, линейных объектов системы газоснабжения, нефтепроводов и нефтепродуктопроводов, их неотъемлемых технологических частей, если указанные объекты являются объектами федерального, регионального или местного значения, либо необходимы для организации электро-, газо-, тепло-, водоснабжения населения и водоотведения, подключения (технологического присоединения) к сетям инженерно-технического обеспечения, либо переносятся в связи с изъятием земельных участков, на которых они ранее располагались, для государственных или муниципальных нужд (далее также - инженерные сооружения), Публичный сервитут устанавливается для использования земель и земельных участков в целях размещения антенно-мачтового сооружения связи по проекту «Устранение цифрового неравенства» на срок 49 (сорок девять) лет в кадастровом квартале 31:20:1210002, расположенного по адресу: Белгородская область, Волоконовский муниципальный район, сельское поселение Грушевское, село Осколище.</p> <p>Лицо в пользу которого устанавливается публичный сервитут - публичное акционерное общество "Ростелеком" (ОГРН 1027700198767, ИНН 7707049388). Почтовый адрес: 115172, Российская Федерация, Москва, ул. Гончарная, д. 30, стр 1. Контактный телефон/факс: +7 (499) 999-82-83 / +7 (499) 999-82-22. Электронная почта: rostelecom@rt.ru.</p> <p>Срок публичного сервитута: продолжительность: 49 (сорок девять) лет            Владелец публичного сервитута: Юридическое лицо, зарегистрированное в Российской Федерации Публичное акционерное общество "Ростелеком" (ИНН: 7707049388, ОГРН: 1027700198767, адрес эл. почты: rostelecom@rt.ru, почтовый адрес: 115172, Российская Федерация, Москва, ул. Гончарная, д. 30, стр. 1).</p>

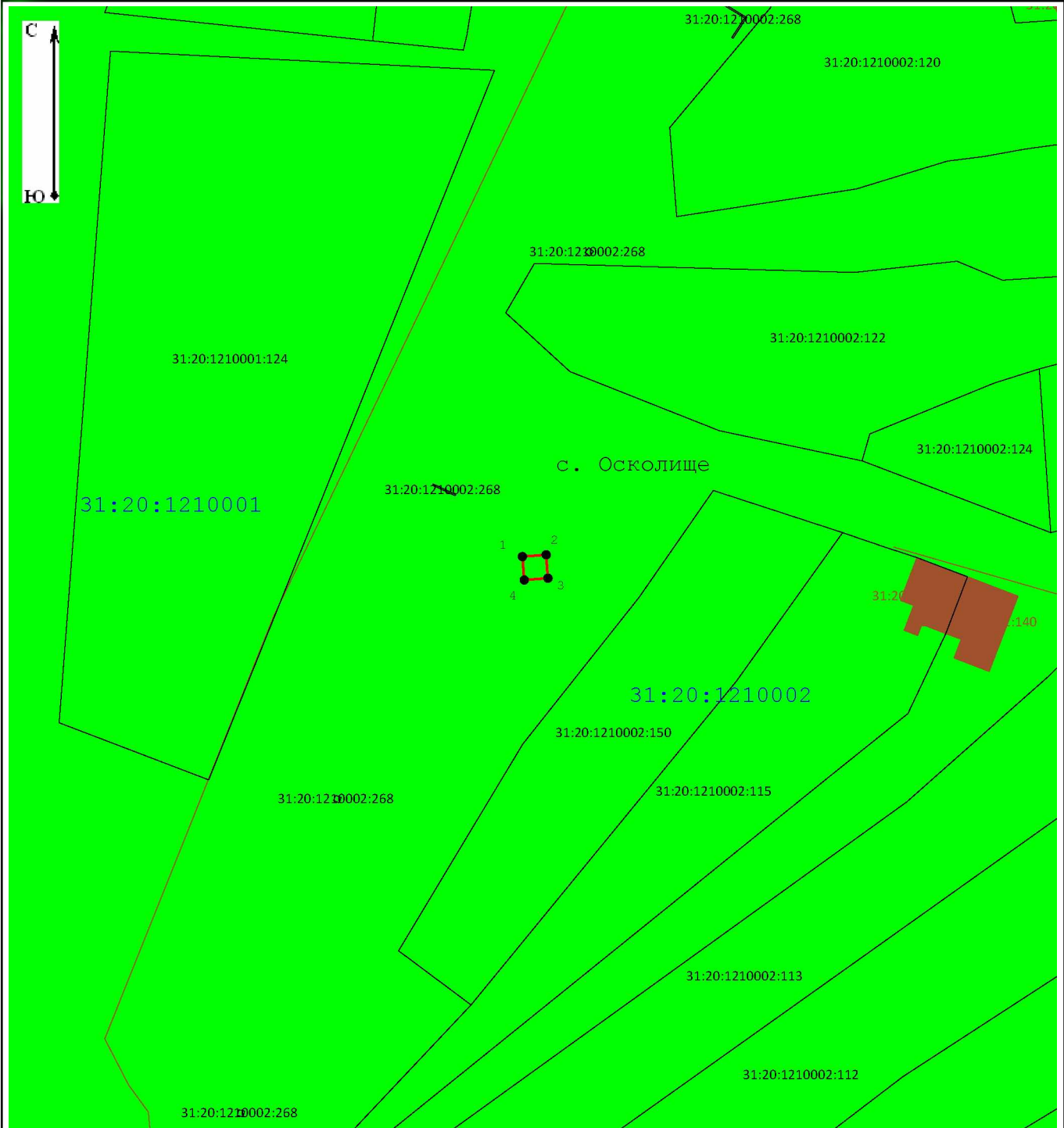




**ТЕКСТОВОЕ ОПИСАНИЕ****местоположения границ населенных пунктов, территориальных зон**






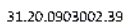


<b>Прохождение границы</b>		<b>Описание прохождения границы</b>
<b>от точки</b>	<b>до точки</b>	
<b>1</b>	<b>2</b>	<b>3</b>
—	—	—

# Схема расположения границ публичного сервитута



Масштаб 1:1 000

## Условные обозначения:

-  1 - Характерная точка границы публичного сервитута
-  - Проектные границы публичного сервитута
-  - Существующая часть границы, имеющиеся в ЕГРН сведения о которой достаточны для определения ее местоположения
-  - Существующая часть границы кадастрового квартала
-  - Существующая часть границы населенного пункта
-  - Кадастровый номер существующего земельного участка
-  - Обозначение и кадастровый номер объекта капитального строительства
-  - Обозначение кадастрового квартала

**ГРАФИЧЕСКОЕ ОПИСАНИЕ**  
**местоположения границ населенных пунктов, территориальных**  
**зон, особо охраняемых природных территорий, зон с особыми**  
**условиями использования территории**

*Антенно-мачтовые сооружения связи по проекту «Устранение цифрового неравенства»*

(наименование объекта, местоположение границ которого описано (далее - объект)

**Раздел 1**

**Сведения об объекте**

№ п/п	Характеристики объекта	Описание характеристик
1	2	3
1	Местоположение объекта	442931, Пензенская область, Бековский район, Миткирей село.
2	Площадь объекта ± величина погрешности определения площади (P ± ΔP)	25 ± 2 м <sup>2</sup>
3	Иные характеристики объекта	<p>Вид объекта реестра границ: Граница публичного сервитута            Кадастровый номер квартала: 58:03:4401001            Вид или наименование публичного сервитута по документу:            Публичный сервитут для использования земель и земельных участков в целях размещения антенно-мачтового сооружения связи по проекту «Устранение цифрового неравенства»            Орган, принявший решение об установлении публичного сервитута:            Министерство цифрового развития, связи и массовых коммуникаций Российской Федерации            Цель установления публичного сервитута: Размещение объектов электросетевого хозяйства, тепловых сетей, водопроводных сетей, сетей водоотведения, линий и сооружений связи, линейных объектов системы газоснабжения, нефтепроводов и нефтепродуктопроводов, их неотъемлемых технологических частей, если указанные объекты являются объектами федерального, регионального или местного значения, либо необходимы для организации электро-, газо-, тепло-, водоснабжения населения и водоотведения, подключения (технологического присоединения) к сетям инженерно-технического обеспечения, либо переносятся в связи с изъятием земельных участков, на которых они ранее располагались, для государственных или муниципальных нужд (далее также - инженерные сооружения), Публичный сервитут устанавливается для использования земель и земельных участков в целях размещения антенно-мачтового сооружения связи по проекту «Устранение цифрового неравенства» на срок 49 (сорок девять) лет с кадастровым номером 58:03:4401001, расположенного по адресу: Российская Федерация, Пензенская область, Бековский район, село Миткирей.            Владелец публичного сервитута ПАО "Ростелеком" (ОГРН 1027700198767, ИНН 7707049388). Контактные данные: 115172, Российская Федерация, Москва, ул. Гончарная, д. 30, стр 1.            Контактный телефон/факс: +7 (499) 999-82-83 / +7 (499) 999-82-22.            Электронная почта: rostelecom@rt.ru            Срок публичного сервитута: продолжительность: 49 лет            Владелец публичного сервитута: Юридическое лицо, зарегистрированное в Российской Федерации Публичное акционерное общество «Ростелеком» (ИНН: 7707049388, ОГРН: 1027700198767, адрес эл. почты: rostelecom@rt.ru, почтовый адрес: 115172, Российская Федерация, Москва, ул. Гончарная, д. 30, стр 1).</p>

**Раздел 2**

**Сведения о местоположении границ объекта**

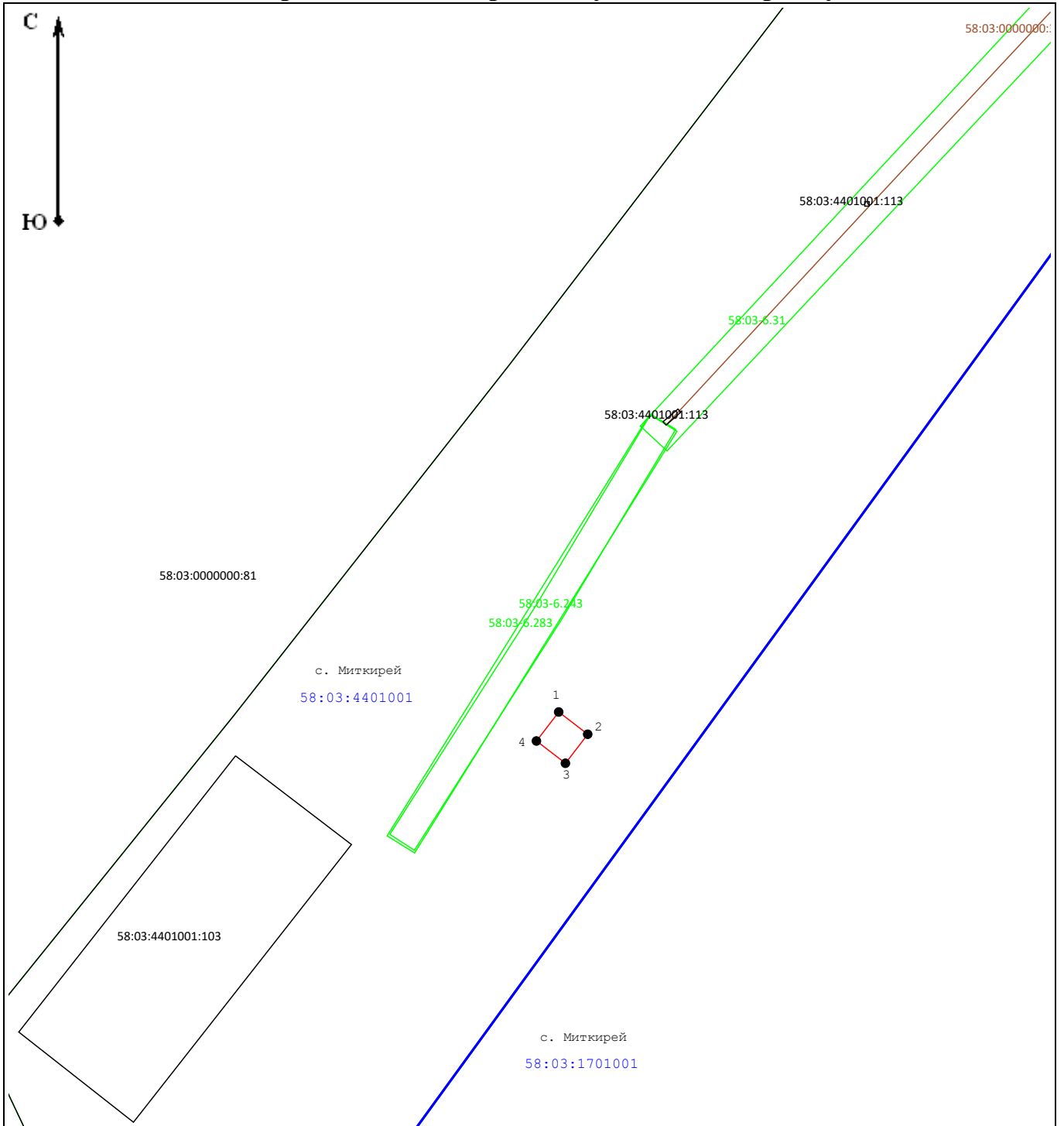
<b>1. Система координат</b> МСК-58, зона 1					
<b>2. Сведения о характерных точках границ объекта</b>					
Обозначение характерных точек границ	Координаты, м		Метод определения координат характерной точки	Средняя квадратическая погрешность положения характерной точки (Mt), м	Описание обозначения точки на местности (при наличии)
	X	Y			
1	2	3	4	5	6
1	309 199,50	1 335 760,09	Геодезический метод	0,10	Закрепление отсутствует
2	309 196,45	1 335 764,05	Геодезический метод	0,10	Закрепление отсутствует
3	309 192,49	1 335 761,01	Геодезический метод	0,10	Закрепление отсутствует
4	309 195,53	1 335 757,04	Геодезический метод	0,10	Закрепление отсутствует
1	309 199,50	1 335 760,09	Геодезический метод	0,10	Закрепление отсутствует
<b>3. Сведения о характерных точках части (частей) границы объекта</b>					
1	2	3	4	5	6
—	—	—	—	—	—



**ТЕКСТОВОЕ ОПИСАНИЕ****местоположения границ населенных пунктов, территориальных зон**


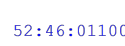






<b>Прохождение границы</b>		<b>Описание прохождения границы</b>
<b>от точки</b>	<b>до точки</b>	
<b>1</b>	<b>2</b>	<b>3</b>
—	—	—

# Схема расположения границ публичного сервитута



Масштаб 1:800

## Условные обозначения:

-  - Существующая часть границы кадастрового квартала
-  - Обозначение кадастрового квартала
-  - Существующие границы земельных участков
-  - Обозначение и кадастровый номер существующего земельного участка
-  - Обозначение и кадастровый номер объекта капитального строительства
-  - Существующая часть границы ЗОУИТ (территориальной зоны)
-  - Проектные границы публичного сервитута
-  - Характерная точка границы публичного сервитута

**ГРАФИЧЕСКОЕ ОПИСАНИЕ**  
**местоположения границ населенных пунктов, территориальных**  
**зон, особо охраняемых природных территорий, зон с особыми**  
**условиями использования территории**

*Антенно-мачтовые сооружения связи по проекту «Устранение цифрового неравенства»*

(наименование объекта, местоположение границ которого описано (далее - объект))

**Раздел 1**

**Сведения об объекте**

№ п/п	Характеристики объекта	Описание характеристик
1	2	3
1	Местоположение объекта	Калужская область, Перемышльский муниципальный район, сельское поселение село Калужская опытная сельскохозяйственная станция, село Воротыньск.
2	Площадь объекта ± величина погрешности определения площади ( $P \pm \Delta P$ )	$9 \pm 1 \text{ м}^2$
3	Иные характеристики объекта	<p>Вид объекта реестра границ: Граница публичного сервитута            Кадастровый номер квартала: 40:17:030101            Вид или наименование публичного сервитута по документу:            Публичный сервитут для использования земель и земельных участков в целях размещения антенно-мачтового сооружения связи по проекту «Устранение цифрового неравенства»            Орган, принявший решение об установлении публичного сервитута:            Министерство цифрового развития, связи и массовых коммуникаций Российской Федерации            Цель установления публичного сервитута: Размещение объектов электросетевого хозяйства, тепловых сетей, водопроводных сетей, сетей водоотведения, линий и сооружений связи, линейных объектов системы газоснабжения, нефтепроводов и нефтепродуктопроводов, их неотъемлемых технологических частей, если указанные объекты являются объектами федерального, регионального или местного значения, либо необходимы для организации электро-, газо-, тепло-, водоснабжения населения и водоотведения, подключения (технологического присоединения) к сетям инженерно-технического обеспечения, либо переносятся в связи с изъятием земельных участков, на которых они ранее располагались, для государственных или муниципальных нужд (далее также - инженерные сооружения), Публичный сервитут устанавливается для использования земель и земельных участков в целях размещения антенно-мачтового сооружения связи по проекту «Устранение цифрового неравенства» на срок 49 (сорок девять) лет в кадастровом квартале 40:17:030101, расположенного по адресу: Российская Федерация, Калужская область, Перемышльский муниципальный район, сельское поселение село Калужская опытная сельскохозяйственная станция, село Воротыньск.</p> <p>Лицо в пользу которого устанавливается публичный сервитут - публичное акционерное общество "Ростелеком" (ОГРН 1027700198767, ИНН 7707049388). Почтовый адрес: 115172, Российская Федерация, Москва, ул. Гончарная, д. 30, стр 1.            Контактный телефон/факс: +7 (499) 999-82-83 / +7 (499) 999-82-22.            Электронная почта: rostelecom@rt.ru</p> <p>Срок публичного сервитута: продолжительность: 49 (сорок девять) лет            Владелец публичного сервитута: Юридическое лицо, зарегистрированное в Российской Федерации Публичное акционерное общество "Ростелеком" (ИНН: 7707049388, ОГРН: 1027700198767, адрес эл. почты: rostelecom@rt.ru, почтовый адрес: 115172, Российская Федерация, Москва, ул. Гончарная, д. 30, стр. 1).</p>

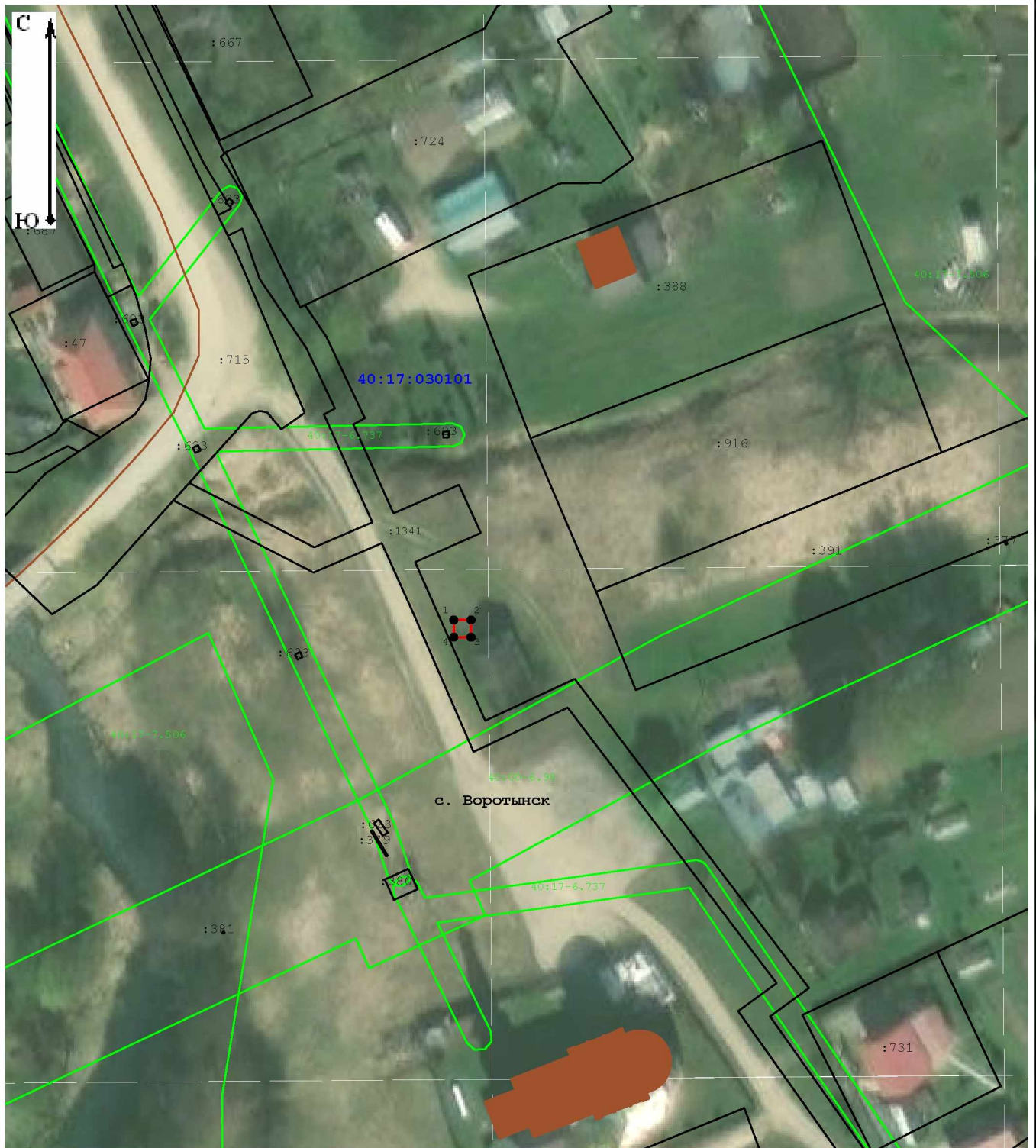




**ТЕКСТОВОЕ ОПИСАНИЕ****местоположения границ населенных пунктов, территориальных зон**






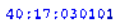

<b>Прохождение границы</b>		<b>Описание прохождения границы</b>
<b>от точки</b>	<b>до точки</b>	
<b>1</b>	<b>2</b>	<b>3</b>
—	—	—

# Схема расположения границ публичного сервитута



Масштаб 1:1 000

## Условные обозначения:

-  1 - Характерная точка границы публичного сервитута, сведения о которой позволяют однозначно определить ее местоположение
-  - Проектные границы публичного сервитута
-  - Существующая часть границы, имеющиеся в ЕГРН сведения о которой достаточны для определения ее местоположения
-  :1634 - Обозначение и кадастровый номер существующего земельного участка
-  :2187 - Обозначение и кадастровый номер объекта капитального строительства
-  :40:17:030101 - Обозначение кадастрового квартала
-  - Существующая часть границы ЗОУИТ (территориальной зоны, природных территорий)

**ГРАФИЧЕСКОЕ ОПИСАНИЕ**  
**местоположения границ населенных пунктов, территориальных**  
**зон, особо охраняемых природных территорий, зон с особыми**  
**условиями использования территории**

*Антенно-мачтовые сооружения связи по проекту «Устранение цифрового неравенства»*

(наименование объекта, местоположение границ которого описано (далее - объект))

**Раздел 1**

**Сведения об объекте**

<b>№ п/п</b>	<b>Характеристики объекта</b>	<b>Описание характеристик</b>
<b>1</b>	<b>2</b>	<b>3</b>
1	Местоположение объекта	446844, Самарская область, Челно-Вершинский муниципальный район, Кротовка село.
2	Площадь объекта ± величина погрешности определения площади (Р ± ΔР)	25 ± 2 м <sup>2</sup>
3	Иные характеристики объекта	<p>Вид объекта реестра границ: Граница публичного сервитута  Кадастровый номер квартала: 63:35:1302010  Вид или наименование публичного сервитута по документу:  Публичный сервитут для использования земель и земельных участков в целях размещения антенно-мачтового сооружения связи по проекту «Устранение цифрового неравенства»  Орган, принявший решение об установлении публичного сервитута:  Министерство цифрового развития, связи и массовых коммуникаций Российской Федерации  Цель установления публичного сервитута: Размещение объектов электросетевого хозяйства, тепловых сетей, водопроводных сетей, сетей водоотведения, линий и сооружений связи, линейных объектов системы газоснабжения, нефтепроводов и нефтепродуктопроводов, их неотъемлемых технологических частей, если указанные объекты являются объектами федерального, регионального или местного значения, либо необходимы для организации электро-, газо-, тепло-, водоснабжения населения и водоотведения, подключения (технологического присоединения) к сетям инженерно-технического обеспечения, либо переносятся в связи с изъятием земельных участков, на которых они ранее располагались, для государственных или муниципальных нужд (далее также - инженерные сооружения), Публичный сервитут устанавливается для использования земель и земельных участков в целях размещения антенно-мачтового сооружения связи по проекту «Устранение цифрового неравенства» на срок 49 (сорок девять) лет в кадастровом квартале 63:35:1302010, расположенного по адресу: Российская Федерация, Самарская область, Челно-Вершинский муниципальный район, село Кротовка.  Обладатель публичного сервитута ПАО "Ростелеком" (ОГРН 1027700198767, ИНН 7707049388). Контактные данные: 115172, Российская Федерация, Москва, ул. Гончарная, д. 30, стр 1.  Контактный телефон/факс: +7 (499) 999-82-83 / +7 (499) 999-82-22.  Электронная почта: rostelecom@rt.ru  Срок публичного сервитута: продолжительность: 49 лет  Обладатель публичного сервитута: Юридическое лицо, зарегистрированное в Российской Федерации Публичное акционерное общество «Ростелеком» (ИНН: 7707049388, ОГРН: 1027700198767, адрес эл. почты: rostelecom@rt.ru, почтовый адрес: 115172, Российская Федерация, Москва, ул. Гончарная, д. 30, стр 1).</p>

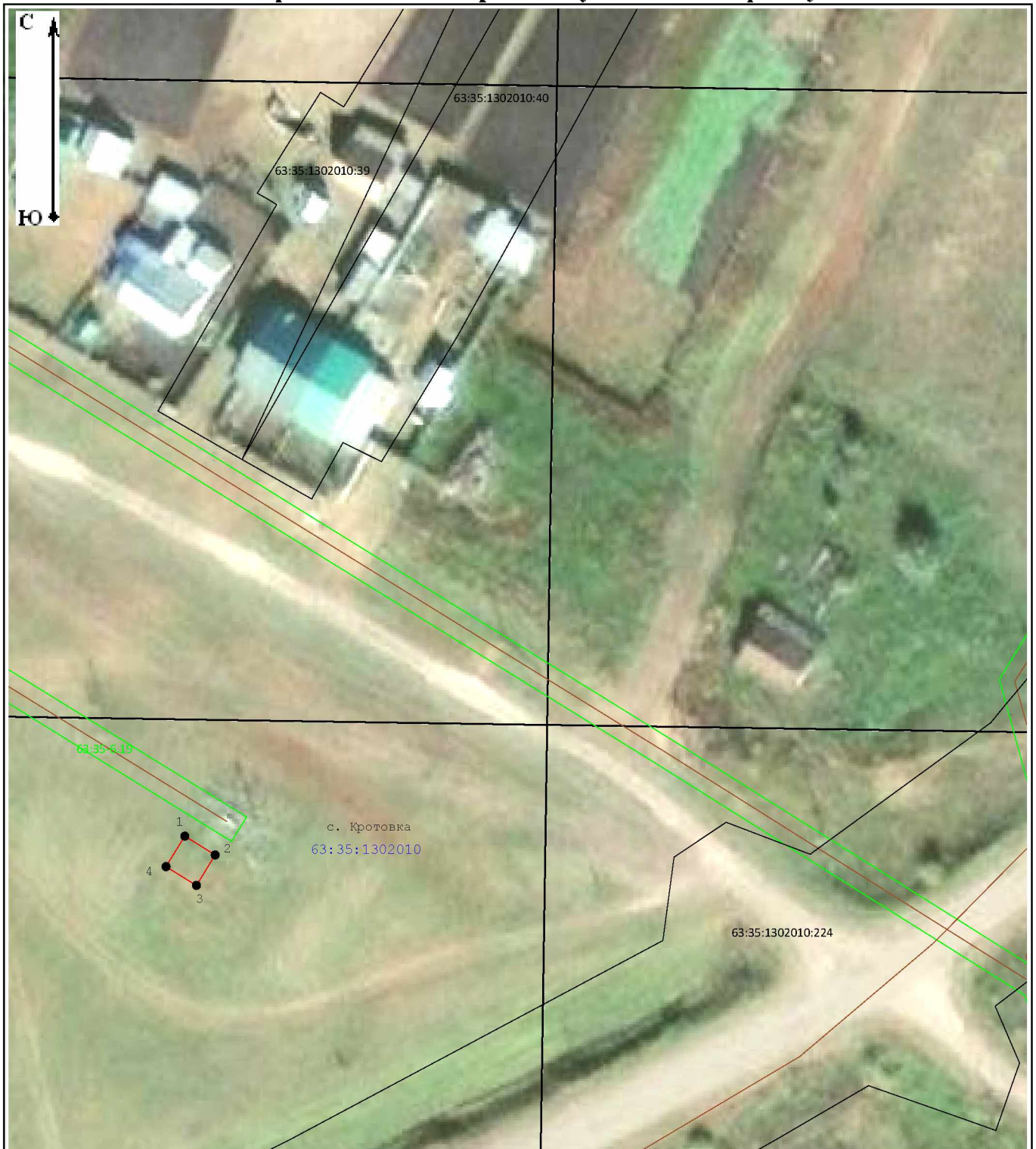




**ТЕКСТОВОЕ ОПИСАНИЕ****местоположения границ населенных пунктов, территориальных зон**

<b>Прохождение границы</b>		<b>Описание прохождения границы</b>
<b>от точки</b>	<b>до точки</b>	
<b>1</b>	<b>2</b>	<b>3</b>
—	—	—

# Схема расположения границ публичного сервитута



Масштаб 1:800

## Условные обозначения:

52:46:0110204 - Обозначение кадастровго квартала

— - Существующие границы земельных участков

:0110004:276 - Обозначение и кадастровый номер существующего земельного участка

:0060118:422 - Обозначение и кадастровый номер объекта капитального строительства

— - Существующая часть границы ЗОУИТ (территориальной зоны)

— - Проектные границы публичного сервитута

• - Характерная точка границы публичного сервитута



Публичное акционерное общество «Ростелеком»

ул. Гончарная, д. 30  
г. Москва, Россия, 115172  
тел.: +7 (499) 999-80-22, +7 (499) 999-82-83  
факс: +7 (499) 999-82-22  
e-mail: [rostelecom@rt.ru](mailto:rostelecom@rt.ru), web: [www.rt.ru](http://www.rt.ru)

02.02.2026 М-31/4130

№ \_\_\_\_\_

На № \_\_\_\_\_ от \_\_\_\_\_

Министерство цифрового развития, связи и  
массовых коммуникаций Российской  
Федерации

[office@digital.gov.ru](mailto:office@digital.gov.ru)

### Ходатайство об установлении публичного сервитута

1	Министерство цифрового развития, связи и массовых коммуникаций Российской Федерации (наименование органа, принимающего решение об установлении публичного сервитута)	
2	Сведения о лице, представившем ходатайство об установлении публичного сервитута (далее - заявитель):	
2.1	Полное наименование	Публичное акционерное общество «Ростелеком»
2.2	Сокращенное наименование (при наличии)	ПАО «Ростелеком»
2.3	Организационно-правовая форма	Публичное акционерное общество
2.4	Почтовый адрес (индекс, субъект Российской Федерации, населенный пункт, улица, дом)	115172, Москва, ул. Гончарная, д. 30
2.5	Адрес электронной почты	<a href="mailto:rtkland@mail.ru">rtkland@mail.ru</a>
2.6	ОГРН	1027700198767
2.7	ИНН	7707049388
3	Сведения о представителе заявителя:	
3.1	Фамилия	Смальков
	Имя	Максим
	Отчество (при наличии)	Евгеньевич
3.2	Адрес электронной почты (при наличии)	<a href="mailto:maksim.smalkov@rt.ru">maksim.smalkov@rt.ru</a>
3.3	Телефон	8-916-825-25-50
3.4	Наименование и реквизиты документа, подтверждающего полномочия представителя заявителя	Машиночитаемая доверенность (МЧД), удостоверенная нотариусом г. Москвы Соловьевым И.А., зарегистрированная в реестре нотариуса 03.04.2025 под № 77/535-н/77-2025-10-581, номер в едином блокчейне хранилища МЧД - распределенном реестре ФНС России A4E5F410-8B7A-46E1-9765-1C0AA2AECFEF
4	Прошу установить публичный сервитут в отношении земель и (или) земельного(ых) участка(ов) в целях (указываются цели, предусмотренные <a href="#">статьей 39.37</a> Земельного кодекса Российской Федерации или <a href="#">статьей 3.6</a> Федерального закона от 25 октября 2001 г. № 137-ФЗ "О введении в	

	действие Земельного кодекса Российской Федерации": <u>размещение антенно-мачтового сооружения связи по проекту «Устранение цифрового неравенства»</u>	
5	Испрашиваемый срок публичного сервитута <u>49 лет</u>	
6	Срок, в течение которого использование земельного участка (его части) и (или) расположенного на нем объекта недвижимости в соответствии с их разрешенным использованием будет в соответствии с подпунктом 4 пункта 1 статьи 39.41 Земельного кодекса Российской Федерации невозможно или существенно затруднено в связи с осуществлением деятельности, для обеспечения которой устанавливается публичный сервитут (при возникновении таких обстоятельств) 30 календарных дней.	
7	Обоснование необходимости установления публичного Сервитута:	В целях реализации Государственной программы Российской Федерации «Информационное общество», утвержденной Постановлением Правительства Российской Федерации от 15.04.2014 №313, в соответствии с Приказом Министерства цифрового развития, связи и массовых коммуникаций Российской Федерации от 05.11.2025 № 998 «Об утверждении перечня населенных пунктов с населением от ста до тысячи человек, в которых должны быть установлены точки доступа, в том числе точки доступа, которые должны быть оборудованы средствами связи, используемыми для оказания услуг подвижной радиотелефонной связи», ПАО «Ростелеком» на основании Распоряжения Правительства Российской Федерации от 26.03.2014 № 437-р обеспечивает размещение антенно-мачтовых сооружений связи для устранения цифрового неравенства между городскими и сельскими жителями, предоставления возможности оказания современных услуг связи жителям населенных пунктов с численностью населения от 100 до 500 человек (проект «Устранение цифрового неравенства»).
8	Сведения о правообладателе инженерного сооружения, которое переносится в связи с изъятием земельного участка для государственных или муниципальных нужд, в случае, если заявитель не является собственником указанного инженерного сооружения (в данном случае указываются сведения в объеме, предусмотренном <u>строкой 2</u> настоящей формы) (заполняется в случае, если ходатайство об установлении публичного сервитута подается с целью установления публичного сервитута в целях реконструкции инженерного сооружения, которое переносится в связи с изъятием такого земельного участка для государственных или муниципальных нужд)	
9	Кадастровые номера земельных участков (при их наличии), в отношении которых подано ходатайство об установлении публичного сервитута, адреса или иное описание местоположения таких земельных участков	<ol style="list-style-type: none"> <li>1. в кадастровом квартале 36:07:4300003, по адресу: Воронежская область, Верхнехавский муниципальный район, сельское поселение Семёновское, село Семёновка;</li> <li>2. в кадастровом квартале 52:55:0020001, по адресу: Нижегородская область, Дивеевский муниципальный округ, Ивановское село;</li> <li>3. в кадастровом квартале 63:16:0901002, по адресу: Самарская область, Борский муниципальный район, село Большое Алдаркино;</li> <li>4. в кадастровом квартале 63:23:1608001, по адресу: Самарская область, Кинель-Черкасский муниципальный район, село Пустовалово;</li> <li>5. в кадастровом квартале 63:26:0207013, по адресу: Самарская область, Красноярский муниципальный район, поселок Украинка;</li> <li>6. в кадастровом квартале 63:26:1309006, по адресу: Самарская область, Красноярский муниципальный район, поселок Городцовка;</li> <li>7. в кадастровом квартале 36:07:3100003, по адресу: Воронежская область, Верхнехавский муниципальный район, сельское поселение Малосамовецкое, поселок Малый Самовец;</li> <li>8. в кадастровом квартале 36:07:6400005, по адресу: Воронежская область, Верхнехавский муниципальный район, сельское поселение Шукавское, село Шукавка;</li> <li>9. в кадастровом квартале 46:18:130602, по адресу: Курская область, Поньровский муниципальный район, сельское поселение Горяйновский сельсовет, село Бобровка;</li> </ol>

		<p>10. в кадастровом квартале 46:18:140101, по адресу: Курская область, Поньровский муниципальный район, сельское поселение Горяйновский сельсовет, село Горяйново;</p> <p>11. в кадастровом квартале 46:12:020801, по адресу: Курская область, Курчатовский муниципальный район, сельское поселение Дичнянский сельсовет, деревня Лукашевка;</p> <p>12. в кадастровом квартале 31:20:0903002, по адресу: Белгородская область, Волоконовский муниципальный район, сельское поселение Ютановское, хутор Столбище;</p> <p>13. в кадастровом квартале 31:20:1210002, по адресу: Белгородская область, Волоконовский муниципальный район, сельское поселение Грушевское, село Осколище;</p> <p>14. в кадастровом квартале 58:03:4401001, по адресу: Пензенская область, Бековский район, село Миткирей;</p> <p>15. в кадастровом квартале 40:17:030101, расположенного по адресу: Российская Федерация, Калужская область, Перемышльский муниципальный район, сельское поселение село Калужская опытная сельскохозяйственная станция, село Воротыньск;</p> <p>16. в кадастровом квартале 63:35:1302010, расположенного по адресу: Самарская область, Челно-Вершинский муниципальный район, село Кротовка.</p> <p>Описания местоположения границ публичных сервитутов, размещены по адресу в сети «Интернет по адресу: <a href="https://cloud.mail.ru/public/A7o9/4FqBtBvAx">https://cloud.mail.ru/public/A7o9/4FqBtBvAx</a></p>
10	Право, на котором инженерное сооружение принадлежит заявителю (если подано ходатайство об установлении публичного сервитута в целях реконструкции или эксплуатации инженерного сооружения)	
11	Сведения о способах представления результатов рассмотрения ходатайства:	
	в виде электронного документа, который направляется уполномоченным органом заявителю посредством электронной почты	<p>ДА</p> <p>_____</p> <p>(да/нет)</p>
	в виде бумажного документа, который заявитель получает непосредственно при личном обращении или посредством почтового отправления	<p>НЕТ</p> <p>_____</p> <p>(да/нет)</p>
12	Документы, прилагаемые к ходатайству: 1. Нотариальная машиночитаемая доверенность от 03.04.2025 № 77/535-н/77-2025-10-581 в формате zip.	
13	Подтверждаю согласие на обработку персональных данных (сбор, систематизацию, накопление, хранение, уточнение (обновление, изменение), использование, распространение (в том числе передачу), обезличивание, блокирование, уничтожение персональных данных, а также иных действий, необходимых для обработки персональных данных в соответствии с законодательством Российской Федерации), в том числе в автоматизированном режиме	
14	Подтверждаю, что сведения, указанные в настоящем ходатайстве, на дату представления ходатайства достоверны; документы (копии документов) и содержащиеся в них сведения соответствуют требованиям, установленным <a href="#">статьей 39.41</a> Земельного кодекса Российской Федерации	
15	Подпись:	Дата:
	Смальков М.Е.	02.02.2026

## Список рассылки

№№ п/п	Наименование получателя	Адрес
1.	Администрация Семёновского сельского поселения Верхнехавского муниципального района Воронежской области	semen.vhav@govvrn.ru semen.vhav@yandex.ru
2.	Администрация Дивеевского муниципального округа Нижегородской области	official@adm.div.nnov.ru
3.	Администрация сельского поселения Большое Алдаркино муниципального района Борский Самарской области	adm.aldarkino@yandex.ru
4.	Администрация сельского поселения Подгорное Кинель-Черкасского муниципального района Самарской области	adm.podgorny.2010@mail.ru
5.	Администрация сельского поселения Коммунарский Красноярского района Самарской области	kommunar_adm@mail.ru
6.	Администрация сельского поселения Светлое Поле Красноярского района Самарской области	Svetloepole@kryaradm.ru
7.	Администрация Малосамовецкого сельского поселения Верхнехавского муниципального района Воронежской области	malsam.vhav@govvrn.ru
8.	Администрация Шукавского сельского поселения Верхнехавского муниципального района Воронежской области	Shuk.vhav@govvrn.ru
9.	Администрация муниципального образования «Горяйновский сельсовет» Поныровского района Курской области	gorjanovo46@mail.ru
10.	Администрация Дичнянского сельсовета Курчатовского района Курской области	dichnya46@mail.ru
11.	Администрация Волоконовского муниципального округа Белгородской области	volokonovka@vo.belregion.ru
12.	Администрация Миткирейского сельсовета Бековского района Пензенской области	mitkireiskiisovet@mail.ru
13.	Администрация Перемышльского округа Калужской области	aperemyshl@adm.kaluga.ru
14.	Администрация сельского поселения Озёрки муниципального района Челно-Вершинский Самарской области	ozerki.100@mail.ru